

**UNIVERSIDAD NACIONAL AUTONOMA DE NICARAGUA.
UNAN – MANAGUA-
RECINTO UNIVERSITARIO “RUBÉN DARÍO”.
FACULTAD DE HUMANIDADES Y CIENCIAS JURIDICAS.
DEPARTAMENTO DE ANTROPOLOGIA.**



**ELEMENTOS DE LA CULTURA EN LA COMUNIDAD DE SAN CAYETANO
KM. 51 CARRETERA HACIA SAN RAFAEL DEL SUR, DEPARTAMENTO DE
MANAGUA. NICARAGUA.**

LINEA DE INVESTIGACION: CULTURA E IDENTIDAD.

AUTORA: Rosa Alpina Chavarria Mendieta.

**TUTORA: Lic. Juana Gricelda Téllez vado.
Docente – Investigadora.
Departamento Antropología.**

MONOGRAFIA

Para optar al título de Licenciada en Antropología Social.

Managua, Nicaragua.

Diciembre- 2009.

SIGLAS Y ACRONIMOS:

AMUNIC: Asociacion de Municipios de Nicaragua.

B.P. A: Bono productivo Alimentario.

CPC: Concejos del Poder Ciudadano.

ENACAL: Empresa Nicaragüense de Acueductos y Alcantarillados.

ONG: Organismos No Gubernamentales

PL: Plan Nicaragua.

UCC: Universidad de Ciencias Comerciales

UNAN: Universidad Nacional Autónoma de Nicaragua.

UNION FENOSA: Unión Eléctrica y Fuerzas Eléctricas del Noreste, S.A.

RESUMEN:

El presente trabajo basado en los elementos de la cultura de la Comunidad de San Cayetano, en el KM 51 carretera a San Rafael del Sur es un estudio investigativo obtenido durante el proceso de los cinco años de formación académica que brinda la carrera de Antropología Social, enfocado en los aspectos culturales de la comunidad.

Está conformado en cinco aspectos, entre los cuales se destaca la etnografía que describe la comunidad de San Cayetano; la presentación de los sujetos de la investigación como factores importantes en la información brindada como actores principales conocedores de la historia de la comunidad, se refleja la ubicación geográfica que aborda el terreno como base principal de sobrevivencia de la población a través de la agricultura, se enfatiza en los factores poblacionales que son los rasgos de la cultura que la comunidad presenta a través de sus condiciones físicas, posteriormente se retoma el origen formación y fundación de la comunidad de San Cayetano, las diferentes características de las primeras familias, su vestimenta, su forma de vida; puntualizando en la consolidación de la comunidad y su desarrollo en los diferentes momentos, otro aspecto son los elementos de la cultura de San Cayetano que contiene la comunidad y por último se aborda la vida actual, destacándose la manera en que esta distribuida y organizada la población en las diferentes actividades como pobladores de la comunidad de San Cayetano.

DEDICATORIA:

*La Madre mía hoy también cosecha,
Su espíritu revolucionario y
Reivindicado de derechos humanos
Me ayudo a llegar hasta aquí.*

Dedico este trabajo a cuatro personas indispensables en mi carrera, a Carmen Mendieta mi madre, a Jaime Feltz por abonarla en su historia, la conocí a través de él, a Anita Setringh y Jaime Bueno por estrecharme en su corazón, la mano solidaria que Jamás desfalleció.

Al cuerpo docente de la carrera de Antropología Social y especialmente a mi tutora Juana Gricelda Téllez Vado por su tiempo y talento profesional y a las personas de la Comunidad de San Cayetano, donde realice los trabajos de campo de igual manera a la Universidad Nacional Autónoma de Nicaragua.

El potencial que guardo en el cofre de mis pensamientos, lo alcance de las vivencias con personas que los compartieron.

AGRADECIMIENTOS:

Mi trabajo ha sido posible gracias al apoyo de mis hermanos y hermanas mi padre por animarme siempre.

A mis compañeras de la casa de la mujer de Bocana de Paiwas como Celia Contreras, Esperanza Oporta y todo el equipo.

A las mujeres del comité nacional feminista que sin su apoyo formativo no hubiese definido mis metas, que con sus aportes aumentan a la causa reivindicatoria de mis saberes y sueños utópicos.

A todos y todas les agradezco profundamente, sin ustedes casi estoy segura no concluiría esta monografía, me han acompañado a alcanzar la meta otra vez les agradezco.

INDICE

I.	INTRODUCCIÓN.	8
II.	OBJETIVOS.	12
III.	HIPÓTESIS.	13
IV:	MARCO TEÓRICO.	14
V.	MATERIAL Y MÉTODO.	23
VI.	RESULTADOS.	29
	6.1. Etnografía.	29
	6.1.1 Presentación de los sujetos de la investigación.	31
	6.1.2. Ubicación Geográfica.	33
	6.2. Rasgos de la cultura que identifican a la población.	38
	6.2.1 Factores poblacionales.	35
	6.3. Origen de la comunidad.	48
	6.3.1. Características de las primeras familias.	48
	6.3.2. Consolidación de la comunidad.	63
	6.4. Elementos de la cultura de San Cayetano.	72
	6.5. Vida Actual.	76
VII.	CONCLUSIONES.	82
VIII.	RECOMENDACIONES.	84
IX.	BIBLIOGRAFÍA.	85
X.	GLOSARIO.	86
	ANEXOS.	87
	A. Mapas.	87

B.	Lista de informantes.	89
C.	Ejes de preguntas.	96
D.	Guía de observaciones.	100
E.	Fotos.	101

I. INTRODUCCION.

El presente trabajo investigativo se enfoca en los elementos de la cultura en la comunidad de San Cayetano Km. 51 carretera hacia San Rafael del Sur, Departamento de Managua, derivado de la Línea de investigación “Cultura e Identidad”. Es el resultado de las prácticas de campo realizadas en la carrera de antropología social.

Con el propósito de aportar al reconocimiento de la cultura nicaragüense; en este caso a través del contexto de San Cayetano KM 51; así como destacar su importancia para los estudios de una antropología social nicaragüense. Cumpliendo también con el objetivo establecido en el pensum académico para obtener el título de licenciada en antropología social otorgado por la UNAN Managua.

Al describir etnográficamente el contexto de investigación, se confirma que San Cayetano es una comunidad rural, con características de ascendencia agricultora y fundamentalmente obreros agrícolas asalariados.

Es importante para la comprensión de la cultura local, escudriñar en las formas de actuar y la realidad enfrentada actualmente por sus pobladores, es decir como resuelven su situación social en el entorno comunitario, familiar y otros en la vida diaria.

El trabajo realizado en la comunidad de San Cayetano Km. 51 cuenta con los antecedentes elaborados a raíz de las tres prácticas de campo: la recolección de datos para el proceso de la investigación, enfocado en los elementos de la cultura y sobre todo la fundamentación de la convivencia que tiene como practica desde el origen de formación y centralización que ejerce la cotidianidad de esta Comunidad.

El trabajo está estructurado por aspectos que dan a conocer con lógica los hallazgos del proceso investigativo.

Primero aborda la Etnografía y ubicación geográfica de la comunidad, se teje una descripción del contexto con sus principales componentes físico-geográficos, históricos, económicos, sociales y culturales. Relacionando estos con el proceso de formación de la identidad local.

Se abordan los rasgos de la cultura que identifican a la población y los factores poblacionales, haciendo mención al origen histórico de la comunidad a partir de las instituciones sociales como la organización del Parentesco, en sus redes vinculadas a la unión de parejas, roles de género, relaciones sociales formales e informales que tienen incidencia en el proceso de formación de los hijos, sistemas de crianza, creencias, entre los pobladores a lo interno y externo de la comunidad.

Posteriormente se trata del sistema de trabajo y sobrevivencia de la comunidad dando énfasis a la situación actual de los pobladores; San Cayetano es una comunidad donde predomina una cultura del trabajo en el campo de la ganadería y la agricultura.

Estas labores han sido tradicionales y generacionalmente las familias siguen dándole continuidad, pues estas han significado su medio de sobrevivencia. Las características físico-geográficas del contexto ofrecen un medio propicio, la población cuenta con terrenos adecuados para la siembra.

En la actualidad, existen otras alternativas de subsistencia para estos habitantes, brindadas por la existencia del Ingenio Montelimar, que hace uso de la mano de obra cercana, en los periodos de su producción azucarera, en este tiempo hay creciente demanda para la comunidad aprovechando el tiempo de la zafra.

En periodo que no hay trabajo en el ingenio, desarrollan otras formas que bien puede ser dedicarse a la siembra de frijoles y maíz. Esto en dependencia del tamaño de su relación con el uso y tenencia de la tierra. Así quien tiene más tierras puede alquilar terrenos, otros que no poseen, no cultivan y se dedican a ser cuidadores y otros que tampoco tienen, establecen acuerdos de trabajo con el propietario de la misma y ellos se encargan de producir y en vez de pagar en dinero, lo hacen con los productos, o sea pagan con frijoles y maíz dependiendo de la cantidad de cosecha.

Se integra al estudio de la cultura local, costumbres y practicas relacionadas con el sistema productivo que aun se mantienen en la comunidad, los campesinos utilizan técnicas manuales, artesanales, las herramientas comunes son macanas, piques y machetes para la preparación de la tierra para la siembra que se aproxima cada año y animales de tracción como los bueyes.

Se puntualiza la temática de investigación a través del análisis de las interrogantes planteadas, acerca del origen y fundación de San Cayetano, primeras familias, forma de relaciones sociales, sobrevivencia económica, forma de trabajo desde su establecimiento hasta la actualidad.

Destacan finalmente las conclusiones y recomendaciones desde la visión antropológica. Involucrando a los actores en su problemática y en la identificación de alternativas que den respuesta a los mismos, considerando los elementos de la cultura propia de las comunidades, tomando en cuenta el contexto de San Cayetano, como base para próximas investigaciones.

II. OBJETIVOS.

General:

Comprender los rasgos de la cultura que identifican a la población de San Cayetano mediante la relación de las actividades cotidianas que realizan tanto en la Comunidad como en sus alrededores.

Específicos:

Interpretar las diferentes actividades que realizan las familias destacando el quehacer de los hombres y el rol que juega la mujer tanto en el hogar como fuera de él.

Explicar las relaciones que la población tiene con la ciudad de San Rafael del sur, especialmente con las autoridades municipales para resolver sus problemas básicos.

Expresar sobre las formas de relaciones que se practican entre las familias de San Cayetano, Villa el Carmen, así como la frecuencialidad del uso de servicios de educación y comercio que Villa el Carmen desarrolla en la comunidad.

III. HIPOTESIS.

San Cayetano es una Comunidad pequeña de ascendencia agricultora, sus familias se caracterizan por la presencia creciente de personas adultas en edad de jubilación. Los pocos jóvenes se dedican a trabajar la tierra que sus padres poseen, cultivando maíz y frijoles para la sobrevivencia de la Comunidad y la ganadería como producto lácteo. En la actualidad, este perfil económico sufre rupturas, algunos de sus pobladores han reorientado su trabajo al quehacer del Ingenio Montelimar y haciendas vecinas, con miras a la obtención de ingresos para resolver sus necesidades más inmediatas.

IV. MARCO TEORICO.

La temática de investigación, esta constituida por los elementos de la cultura en la Comunidad de San Cayetano KM 51, desde la visión Antropológica. Destaca elementos teóricos que dirigen el componente desde una lógica que facilita el significado y análisis de las pruebas proporcionadas por los distintos actores sociales presentes en esta investigación, es pertinente retomar para en este sentido el concepto de cultura aportado por el Antropólogo Mexicano Mario Margülis, que expresa:

"Cultura es aquella que incluye las áreas de la organización económica, de las relaciones sociales de producción, del plano jurídico-político y de la llamada superestructura de una sociedad. La cultura son los sistemas simbólicos, el lenguaje las costumbres, las formas compartidas de pensar el mundo, y los códigos que rigen el comportamiento cotidiano e imprimen sus características en las diversas producciones de un pueblo, o de algunos de sus sectores" (1991: p.41).

En base al término social de cultura, desde el análisis antes referido se puede decir que es factible de aplicación al contexto de nuestro estudio, porque en San Cayetano KM 51 carretera hacia San Rafael del Sur existe un nivel de organización social-familiar para garantizar la reproducción física-social de sus pobladores, constituido básicamente en la actividad agrícola con cultivos de frijoles y maíz, ha sido tradicional e histórico este comportamiento, sin embargo también la comunidad ha experimentado algunos cambios, en la actualidad, los jóvenes trabajan en tiempos de zafra en el Ingenio Monte Limar, las mujeres se dedican a ser amas de casa, desempeñándose en los espacios domésticos, sin embargo también participan en espacios públicos al involucrarse en las reuniones de los Consejos del Poder Ciudadano CPC.

El modo de vida y su nivel de organización, propicia un acercamiento a la comprensión de su cultura en sentido integral.

También se define **Cultura**: como expresión de la normatividad de una trasgresión del mundo natural, es por eso la ambivalencia al ser humano, se prohíbe y se humaniza pero es el primero en violar en transgredir las normas que se establecen para garantizar el orden.

La identidad y la cultura permiten inferir grados de funcionalidad, en cualquier proceso bien sea interno o externo, sin embargo el funcionamiento que tienen, se destacan en sentido instrumental de áreas específicas, según las posibilidades proyectivas de la cultura que se expande.

Denominamos con el nombre de cultura a todas las producciones materiales o espirituales del ser humano, la cultura se aprende, se comparte se integra y sobre todo responde a las necesidades materiales y espirituales de una sociedad, el lenguaje humano es también infinitivamente productivo dada su capacidad simbólica y del desarrollo; de este depende el desarrollo de la cultura.

También cultura se vincula con el proceso de comportamiento aprendido, es todo lo que el ser humano aprende desde que nace y la mayor parte de las acciones que realiza durante toda su vida, todos los seres humanos tienen una cultura aunque la expresión de esta en diversos grupos humanos difiera en los elementos que la proyectan identifican y diferencian entre sí. La posesión de una cultura es la característica básica del ser humano.

De acuerdo al fundamento teórico de cultura, en sentido amplio cultura es todo lo que se aprende desde que nace combinado con las diferentes acciones que reproduce el ser humano ya sea simbólico material espiritual políticamente en un mundo de transgresión externa o internamente, con el propósito de sobrevivir y

adaptarse a las condiciones cambiantes de un entorno. De ahí que en la sociedad humana, la cultura es la herramienta para aprender y compartir desde la integración en cualquier contexto que esta se desarrolla.

Otra definición muy importante a tomar en cuenta en este estudio es el de **Campesino**: denota una relación estructural asimétrica entre productores de excedente y dirigentes de igual manera se tiende a hablar de campesinos como el grupo de pequeños productores independientes que coexistieron con las relaciones feudales en la Europa medieval y de alguna forma por extensión.

El modelo cultural de campesino se asimila como un modo general de vida que encuentra su mejor ejemplo en el medievo europeo en la familia que a partir de su comportamiento laboral se caracteriza como una Comunidad económica autosuficiente productoras de sus propios medios de subsistencia e intercambiaba en ocasiones el sobrante de su producción en el mercado.

Existe una correlación de esa identificación del modelo campesino en términos culturales con el contexto de la comunidad de San Cayetano, la forma tradicional del ser campesino se reproduce en los pequeños grupos de productores independientes en una esfera local de comunidad; traducida en formas de organización de redes sociales que se asocian por intereses comunes, son productores que comercializan poco excedentes desde sus propios contactos, debido a que su trabajo agrícola es básicamente para el auto consumo familiar.

En relación a la cultura no tangible, San Cayetano es una Comunidad que expresa su práctica religiosa de forma organizada, la denominación predominante a la que pertenecen los pobladores, es la iglesia evangélica, siendo parte de su identidad cultural este sistema de creencias.

Religiosidad: Particularmente en el caso religioso es un proceso que adquiere relevancia pues generalmente la relación con lo sagrado se establece a partir de este movimiento, se forma parte del todo (Dios, cosmos, universo, vida, fe) para restituirse en lo concreto diferenciado.

Identidad: Se puede afirmar que una persona es muchas cosas a la vez, cuenta con una adscripción adicional, es hombre o mujer perteneciente a una clase social, a un grupo de edad, a una etnia que habita en una región particular. También se teje en la vida cotidiana, en el quehacer diario, en todas las prácticas individuales cuyo sentido social se actualiza cíclicamente en los rituales.

Hablar de identidad implica analizar la forma en que un grupo social se pregunta y se responde, en el plano vivencial, la cuestión Antológica del quienes somos a partir de lo cual se define de inmediato quienes no somos esto obliga a analizar el fenómeno desde dimensiones complementarias.

El concepto religiosidad incluido identidad y creencia es aplicable al contexto de estudio de San Cayetano y expresa esa relación que existe a partir de una especial relevancia con lo sagrado, los espacios simbólicos desde los grupos sociales que responden al plano vivencial en la Comunidad de San Cayetano se caracterizan con elementos planteados por las siguientes autoras.

Para las Sociólogas Guimaraes y Vargas:

“Comunidad Puede ser descrita de diversas maneras; por ejemplo, la parte del país en que se vive de forma más cercana y en la que las personas interactúan de manera más personal, más íntima, como el terruño donde aún sus habitantes se reconocen en entre sí; como la porción de la urbe en que sus integrantes se sienten unidos por lazos de diversa naturaleza; como el pequeño mundo de relaciones interpersonales directas

y espontáneas; como el ámbito en donde se materializa la cotidianidad en sus variadas manifestaciones, donde se cristaliza la conciencia más profunda de lo vivido” (1996: 127).

Esos componentes planteados por las autoras antes, referida, se identifican en la Comunidad de San Cayetano en el detalle de la relación de diferentes índoles: laboral, judicial, política, social, a partir de una adscripción física-cultural, hay un fluido intercambio con el medio lateralmente y la Ciudad de San Rafael del Sur como sede central de soluciones de conflictos políticamente o socialmente, también se proyectan con vínculos que tienen con la población de Villa el Carmen, destaca en estas frecuentes redes sociales de amistad, a partir de alianzas y reciprocidades, pues cuentan con familiares habitando en Villa el Carmen.

San Cayetano es una Comunidad que fue fundada por la familia Vallecillo. En el crecimiento de la misma, desempeño su rol la endogamia, porque en las redes de parentesco, las uniones eran entre familias asentadas en la propia localidad, se casaban entre familiares prueba de esto es que el 70% de las familias de San Cayetano son de apellido Vallecillo.

Es de suma importancia el concepto de **Comunidad**, planteado por el Antropólogo Raymond Firth quien destaca:

“La palabra comunidad hace hincapié en el componente espaciotemporal en la vida colectiva; lleva implícito el reconocimiento (fruto de la experiencia y de la observación) de que deben darse ciertas condiciones mínimas de concordancia con respecto a los fines comunes e, inevitablemente, ciertas maneras generalizadas de comportarse, pensar y ser” (1971: 46).

Para comprender los elementos de la cultura de la Comunidad de San Cayetano KM 51 carretera hacia San Rafael del Sur; es necesario destacar un análisis elemental de esta a partir de los planteamientos teóricos del Antropólogo Guillermo Bofill Batalla, que define los:

“**Elementos de la cultura** como todos los recursos de una cultura que son necesarios destacar para manifestar y perpetrar un propósito benéfico”. El autor clasifica los elementos culturales de la siguiente manera:

a) “Materiales: son los naturales y los que han sido formados por el trabajo humano.

b) De organización: son las relaciones sociales sistematizadas a través de las cuales se realiza la participación; se concluye la magnitud y las condiciones demográficas.

c) De conocimiento: Es decir, las experiencias asimiladas y sistematizadas y las capacidades creativas.

d) Simbólicos: Códigos de comunicación, representación, signos y simbólicos.

e) Emotivos: Sentimientos, valores y motivaciones compartidas; la subjetividad como recurso” (1991: 79-80).

Como parte de esos recursos de la cultura que son necesario para destacar, manifestar y perpetrar un propósito social, San Cayetano se caracteriza por poseer personas trabajadoras, dedicadas a buscar su sobrevivencia a partir de diferentes formas de trabajo social, puede señalarse al respecto que es una comunidad tradicionalmente dedicada a la agricultura, principalmente con los cultivo de maíz, frijoles. Sin embargo también hay presencia en menor escala de la

la ganadería, con la que obtienen derivados como leche y cuajada; en la organización del trabajo, la división ha sido que el hombre es agricultor y la mujer se dedicada al rol de los espacios domésticos en los hogares, en las actividades de preparación de alimentos y el cuidado de los hijos, pero en la actualidad se ha derivado un rol más activo de la mujer que está aportando a la economía familiar, con su involucramiento activo en el cultivo de patio; donde produce y vende verduras como cebolla, tomate, chiltoma, y chayotes.

También es común la venta de tortillas, la elaboración y venta de nacatamales de cerdo y gallina, pulperías, pequeños negocios de medicamentos; son formas de trabajo que generalmente se comercia y se autoconsume. Hay que destacar en la dinámica económica de cambios y rupturas que el trabajo en tiempos de zafra en el Ingenio Montelimar, contribuye a satisfacer necesidades de esta población.

Otra forma de trabajo es para el tiempo de las fiestas patronales religiosas de la Comunidad de San Cayetano que se llevan a cabo el 7 de agosto, periodo que es propicio para ofrecer servicios de venta de comidas, bebidas, dulces, como vigorón, fritos de cerdo con tortilla o con yuca, sopa de gallina o de res, refrescos naturales como chicha de maíz, pinolillo y gaseosas de diferentes sabores de igual manera el licor como la ron plata y cerveza; cajetas, arroz con leche, para ello la población organizada se coordina con la iglesia católica, cierta parte de dinero obtenido como ganancia es destinado para apoyar la manutención estructural de la iglesia.

La presencia física de la gente en esta Comunidad y también de Villa el Carmen San Rafael del sur y otras Comunidades vecinas son muestras razón y motivo de gran aglomeración llevada a cabo cada año como costumbre tradicional de la Comunidad de San Cayetano.

En la teoría etnográfica se destaca el **Método Etnográfico** que es esencial en las bases humanísticas retomadas desde las visiones Antropológicas, se considero pertinente reconocer el rol de la etnografía en el estudio llevado a cabo en San Cayetano, para ello se asume lo planteado por Hammersle y Atkinson:

“**La Etnografía** es un método de investigación social, aunque sea de un tipo poco común puesto que trabaja con una amplia gama de fuentes de información. El etnógrafo o la etnógrafa, participan abiertamente o de manera encubierta, de la vida cotidiana de personas durante un tiempo relativamente extenso, viendo lo que pasa, escuchando lo que se dice, preguntando cosas, o sea, recogiendo todo tipo de datos accesibles para poder arrojar luz sobre los temas que él o ella han elegido estudiar” (1994: 15).

Desde el momento que un Antropólogo o Antropóloga se traslada hacia el contexto de estudio como primera función debe tener presente la aplicabilidad de que métodos podrían ser usados para dicha investigación por tanto requiere primeramente la **observación directa** que Pérez define como:

La observación directa comprende todas las formas de investigación sobre el terreno, en contacto inmediato con la realidad, y se fundamenta en la entrevista y el cuestionario “(1994: 24).

Como investigadores sociales característica de los y las antropólogos, son las entrevistas a profundidad, las que proporcionan un proceso de obtención de datos, es también una relación expresiva de confianza con la población, que a la vez garantiza la autenticidad de los datos de campo, así lo plantea. Delgado I y Gutiérrez (1995):

La enseñanza que adquirimos a través de los pensamientos analíticos de parte de profesores y diferentes antropólogos respecto a las entrevistas a profundidad, estriba en los alcances de su uso, esta es fundamental y permite un acercamiento más significativo con los actores sociales en el contexto.

La **observación participante** admite la validación de la información oral es decir se cuenta con la presencia del investigador en el contexto, hay una identificación con la población a partir del involucramiento directo y el nivel de aceptación que se alcanza mediante el trabajo de campo, inspiración fuerte para que el ser humano se concientice y de comienzo a nuevos fundamentos teóricos analíticos con respecto a esta técnica es importante lo que valora Maestre:

“**La Técnica de la Observación Participante** consiste en síntesis, “en la introducción del investigador en la comunidad objeto de su investigación y, a base de integrarse como un miembro más de esa sociedad, poder obtener los datos deseados. Todo ello implica la doble necesidad, como indica el nombre de esta técnica, de participar en la vida comunitaria, se entiende y observa todo lo que se produce a su alrededor” (1990: 72).

La ejecución de los testimonios de vida, fortaleció la información adquirida en el segundo campo, consolidándola en la tercera práctica de campo, razón por la es necesario tomarlos en cuenta en el contenido de la investigación antropológica, reconocidos por Aceves:

“**Los testimonios de vida** como técnica etnográfica, “que en rigor no solo es el relato autobiográfico del sujeto entrevistado o “informante clave” de una investigación, sino el resultado elaborado de un trabajo de investigación y análisis por parte del investigador (y también del “informante”) (1991:14).

V. MATERIAL Y METODOS.

De acuerdo a la metodología aplicada, en un principio se dispuso de un seminario para conocer la técnica de Investigación de las líneas de Investigación del departamento de Antropología de la UNAN Managua.

Ya una vez seleccionada la línea de investigación de cultura e identidad se selecciono una temática principal titulada: Elementos de la Cultura de la comunidad San Cayetano KM 51 carretera a san Rafael, se llevo a cabo la preparación de este estudio, con la elaboración del Diseño Investigativo, y este guía la recopilación de datos en la primera salida de campo catalogado como un proceso de familiarización, a través de la inserción en el lugar de estudio y el establecimiento del futuro antropólogo para lograr sus primeros contactos: esto se lleva a cabo en el V semestre de la carrera de Antropología Social.

Una vez concluida la fase del trabajo de campo, con los resultados se organiza en el VI semestre el Taller de Investigación I en este se procede a valorar la información y reflexionar de acuerdo a la temática respectiva que sería el cuerpo de estudio a profundizar para la siguiente salida de campo II (VII semestre) en conjunto con su adecuado Taller de Investigación, en el VIII semestre.

En la segunda salida de campo se proyecta el tema: elementos de la comunidad de san Cayetano KM 51 Carretera a san Rafael del sur, una vez aceptado y elegido se profundiza de acuerdo a los datos obtenidos en los dos campos anteriores, posteriormente se expone la temática definitiva desde sus resultados seleccionados durante el proceso investigativo esto se debe especificar antes de realizar campo III.

Las tres salidas de campos se realizaron en las siguientes fechas: del 20 al 26 de febrero del 2006; del 14 al 20 de julio del 2008 y del 12 al 18 de enero del 2009. De acuerdo a la estrategia del método etnográfico, en el proceso investigativo a partir del trabajo de campo se aplicaron las siguientes técnicas: observación directa y observación participante, entrevistas abiertas y a profundidad, y en la última práctica en el desarrollo del tercer trabajo de campo se incorporan los testimonios de vida.

Para la realización del estudio investigativo fue necesario aplicar el **Método Etnográfico** que está enfocado primeramente a describir la Comunidad de San Cayetano KM 51, de manera detallada a través de todo lo observado por medio de las diferentes



actividades que las personas



realizan en la vida cotidiana, a nivel cultural el modo de vida se convierte en una costumbre para cada habitante de esta Comunidad, actividad que se vuelve parte de una sociedad pública ya que son comportamientos, actitudes y

hábitos, que solo le pertenecen a la población nativa local, se centran únicamente a nivel interno de la Comunidad. La experiencia de campo marco un modelo para la utilización de la observación participante y directa una vez asimilada se narra y analiza el desarrollo de la vida cotidiana de los pobladores de la comunidad.

Las entrevistas abiertas fueron el medio de acercamiento inicial en la primera salida de campo a partir de conversaciones claras con la población colaboradora. Las entrevistas a profundidad se realizaron principalmente a personas mayores de edad como informantes claves por medio de diálogos espontáneos, sus datos esclarecen el inicio de fundación de la comunidad de San Cayetano KM 51. Fue información fundamental para la profundización de los datos obtenidos en los tres campos.

Otra de las técnicas de aplicación son los testimonios de vida como, medio importante de obtención de datos a través de los informantes, estos relatos brindados constituye un rico insumo para abordar la cultura en sentido integral, el informante seleccionado detalla sentimientos muy propios de su vida, como la relación sentimental de su pareja, hasta expresiones en general de la vida cotidiana desde sus propios criterios objetivos y subjetivos.



A través de la convivencia en el contexto, se pone en marcha la técnica de la observación participante, como investigadora se logro participar en los diferentes roles de actividades de la vida cotidiana a través de lo económico, lo social y lo religioso en una relación cercana entre el investigador y el informante, a partir de una interacción activa y significativa como un eje fundamental facilitador para el desarrollo exitoso de la Investigación antropológica.

Los materiales de campo utilizados en este proceso fueron la libreta de campo, para la recolección de información obtenida a partir de la aplicación de las entrevistas; la libreta también contiene el registro sistemático de las observaciones efectuadas y vinculadas con los objetivos planteados por la investigadora.

De igual manera el diario de campo: proporciono valiosos insumos al plasmar notas escritas ordenadas de forma lógica y coherente en un proceso detallado de los hallazgos brindados por informantes y sus valoraciones, además de la reflexión de la investigadora que complemento y retroalimenta el procesamiento final de los resultados.

La lógica de las prácticas de campo fue en primera instancia complementar con los talleres de investigación realizados en distintos momentos metodológicos del ciclo investigativo. La calendarización de actividades apuntala a distintas fases de esta delicada labor, como la realización del fichaje conteniendo agrupaciones y

clasificación de fichas dependiendo del contenido encontrado, una vez cumplido se elaboro un informe etnográfico del tema.

Los criterios de elección del modelo de la teoría antropológica, es el fruto del trabajo recopilado por la selección de los informantes como mujeres, hombres en su mayoría ancianos y jóvenes, durante las practicas de campo contactados durante las estadías en el contexto de san Cayetano KM 51 carretera a san Rafael del sur.

El enlace social se logro una vez establecida en la comunidad a través de recomendaciones por los mismos pobladores locales, cuando me dirigía a estas personas tratando de obtener datos del origen de la comunidad fue factible la ampliación de la red de informantes, algunos eran parte de esta vivencia por experiencia propia, sin embargo otros tenían un conocimiento indirecto, transmitido a través de sus abuelos abuelas y bisabuelos bisabuelas quienes les contaban tratando de hacer memoria, como fue el establecimiento de la Comunidad. Algo muy importante a destacar es que la mayoría de informantes son originarios de San Cayetano, por lo tanto se desarrollo una información suficiente respecto a los orígenes y su fundación.

La información brindada por los jóvenes denota la tradición oral de esta comunidad, pues sus conocimientos y opiniones son parte de la transmisión de sus padres a través del tiempo y el acompañamiento que desde que son niños practican a la par de sus progenitores, de ahí la formación en sus mismas tradiciones, como por ejemplo el comportamiento que se práctica durante el desarrollo de la tradición de sus fiestas patronales que en San Cayetano se realizan el 7 de agosto en la comunidad.

En este proceso investigativo antropológico, se garantizó la opinión de personas mayores como los ancianos y ancianas catalogados como sujetos principales de igual manera se retomó la opinión de los jóvenes en el contexto de estudio, en cuanto al origen de la comunidad resultó complejo al momento de abordar el tema de los elementos culturales de la comunidad, hubo opiniones encontradas, sin embargo no se obvió ningún dato identificado por los diferentes informantes.

Durante el proceso investigativo, se retomaron datos principales desde los objetivos planteados para su contenido. A partir de las coincidencias se clasificó la información destinándola de acuerdo al índice plasmado para este fin.

La representatividad de los pobladores se refleja a partir de sus datos plasmándolo en la relación de entrevistados como parte del anexo de esta monografía realizada en la comunidad de San Cayetano KM 51 carretera a San Rafael del Sur municipio del departamento de Managua.

La antropología social como ciencia para el desarrollo de la vida intelectual del ser humano, incluye como una materia de carácter investigativo social las prácticas de campo y como una característica que identifica a los antropólogos sociales, se debe tener en cuenta la identificación con el medio que es importante para vivir y conocer cultura, el vehículo para satisfacer esta demanda es indudablemente el trabajo de campo.

Las prácticas de campo implica comprender las diferentes culturas, como investigadora social implica no quedarse en un solo círculo, si no ir más allá de lo que se observa, en el momento de estar en un contexto al que no pertenecemos, hay que contar con una base de preparación teórica y metodológica. Por eso como antropólogos debemos estar preparados para cualquier contexto.

Fue importante el diseño metodológico con su estructura que entre otros destaca el planteamiento de hipótesis y la formulación de ejes de preguntas como instrumentos orientadores de la producción de datos acordes a los objetivos alrededor de la identificación de los elementos de la cultura de la población de la comunidad de San Cayetano KM 51.

Para validar datos de los diferentes informantes, se debe mostrar interés, confianza y sinceridad entre el informante y el investigador para obtener el grado de asimilación y factibilidad favorable para un buen desarrollo.

Las herramientas que forman parte de medios y manejados en los tres campos realizados en la comunidad de San Cayetano KM 51 carretera a San Rafael del sur fueron las siguientes:

La Cámara digital: Para captar imágenes mediante la toma de fotos del lugar y así tener un comprobante de la estancia y reconocimiento de la comunidad a través de las fotografías a los espacios de socialización y transmisión cultural. Que finalmente se insertan en el informe de trabajo.

Grabadora: con la cual se graban las informaciones a partir de entrevistas que son detalladas por las diferentes personas, es útil para no perder detalles, debido a que algunas personas hablan muy rápido, en estos casos la grabadora permite registrar la claridad de las palabras de los informantes para una mejor obtención de coherencia a la hora de redactar el informe.

Libreta de campo: Permite el registro escrito de los diferentes datos a través de los informantes claves que luego ayuda a recopilar los elementos necesarios en la investigación de campo. **Diario de campo:** para una mejor organización al momento de fichar durante el informe etnográfico.

Ejes de preguntas: Permiten llevar una lógica y coherencia fundamental a través de lo que se pretende indagar.

Los materiales y métodos son el eje principal para el trabajo de campo, ya que como antropólogos en el rol de investigadores sociales, debemos acercarnos a la comprensión de la Cultura como el factor fundamental del desarrollo de la vida cotidiana en la Sociedad humana, como un constructo en constante movimiento.

VI. RESULTADOS Y ANÁLISIS.

6.1. Etnografía.

San Cayetano se encuentra ubicado exactamente en el Km. 51 carretera a san Rafael del sur, se caracteriza por ser una comunidad semirural, con ascendencia ganadera y agricultora; el tipo de trabajo en la vida cotidiana de los comunitarios obliga a trabajar de tiempo completo; esta identidad se expresa por las personas de 90 años quienes trasladan sus recuerdos de manera espontánea para manifestar sus vivencias como que estuvieran en el momento que eran jóvenes en añoranzas a esas experiencias compartidas y que disienten en la actualidad.



Pánfilo Herrera.

Para llegar a la Comunidad de San Cayetano se puede trasladar desde la parada de buses que viajan hacia el sur y el occidente de Managua, localizada en el mercado Israel Lewites; ahí se abordan las unidades de transporte con destino hacia el Municipio de Villa El Carmen, la Comunidad de San Cayetano o hacia el Municipio de San Rafael del Sur. El recorrido por la carretera vieja a León nos lleva hacia el Municipio de Villa El Carmen en el kilómetro cuarenta y dos, sobre la carretera de acceso a Montelimar, de ahí retornan los buses hacia la Comunidad

de San Cayetano, recorriendo como unos diez kilómetros sobre la carretera que va hacia el balneario de Pochomil. Los buses se detienen en la terminal localizada en la pulpería “Aceituna”, que sirve de referencia como entrada principal a la Comunidad.



Desde la pulpería “Aceituna” se pueden apreciar seis calles con dirección de Este a Oeste y siete calles de Norte a Sur, comprendidas en treinta y seis manzanas toda el área de San Cayetano; la mayoría de sus calles para la segunda práctica de campo eran de tierra; ya en el año 2009 cuando se desarrollaron



las prácticas de campo tres, se encontraron adoquinadas algunas calles, una de ellas es la calle de arriba de la pulpería “Aceituna”, que se amplió hasta llegar al centro de la comunidad donde se localiza el parque, la iglesia católica, la iglesia evangélica, un negocio de talabartería, tortillerías y pequeñas pulperías.



En las calles aledañas se localizan el Colegio San Cayetano, el Centro de Salud, un campo de juego, el Cementerio que está deteriorado, cuenta con un pequeño muro de concreto por uno de los costados, ya desgastado, el resto de su contorno es cercado con alambre de púas. Las calles de tierra sirven como camino para que los pobladores puedan trasladar el ganado hacia los potreros para comer.

San Cayetano tiene un río, constituye un recurso hídrico importante para la población, al suplir las necesidades de estas personas para bañarse, lavar ropa y trastes; halan el agua en carreta con bueyes para mantener reserva de este líquido en la casa.




Las casas son variadas, algunas se caracterizan por ser de concreto en su totalidad con techo de zinc, otras son de madera extraídas de las reservas que estas personas conservan en cantidades pequeñas y otras construcciones de vivienda son combinadas, con base de concreto y el resto de madera; se les conoce como minifalda. Algunas se conservan de tablonos de madera y techo de paja. Los espacios interiores de las casas contienen diferentes ambientes como sala, cocina y cuartos dormitorios un poco separados de la cocina; las casas ubicadas en el centro que rodea el parque tienen porche, ya sea para poner una hamaca ó sillas de madera o plástico ó trozos de madera que son utilizados para sentarse; tienen un patio amplio donde acostumbran criar cerdos y sobre todo gallinas, los cercos de las casas están rodeados con alambre de púas y árboles como el Nin, algunas poseen pozos subterráneos de donde extraen el agua para tomar, estos se encuentran en la parte esquinera del patio cercados; la mayoría de los pozos tienen una planta que se llama cardón, que se utiliza para divisiones de las mismas, las casa se encuentran separadas por lo general a una distancia de 5 varas.



La comunidad como grupo social comparte elementos culturales en común, como la forma de expresarse con un mismo idioma, sus costumbres, valores, tareas, roles y visión del mundo.

6.1.1. Presentación de los sujetos de la investigación.

Este trabajo sobre los Elementos de la cultura en la Comunidad de San Cayetano Km 51 carretera hacia San Rafael del Sur, departamento de Managua, se logra gracias a los aportes brindados por los diferentes informantes que gozan del reconocimiento de la comunidad, cada uno contribuye a entretrejer la amplia red de informantes que con sus conocimientos sobre el origen de la comunidad, las primeras familias, sus costumbres y vida actual, permiten organizar la información contenida en estos capítulos; las narran lo que sus padres les han contado sobre lo que fue su vivencia económica y la vida cotidiana original y actual.

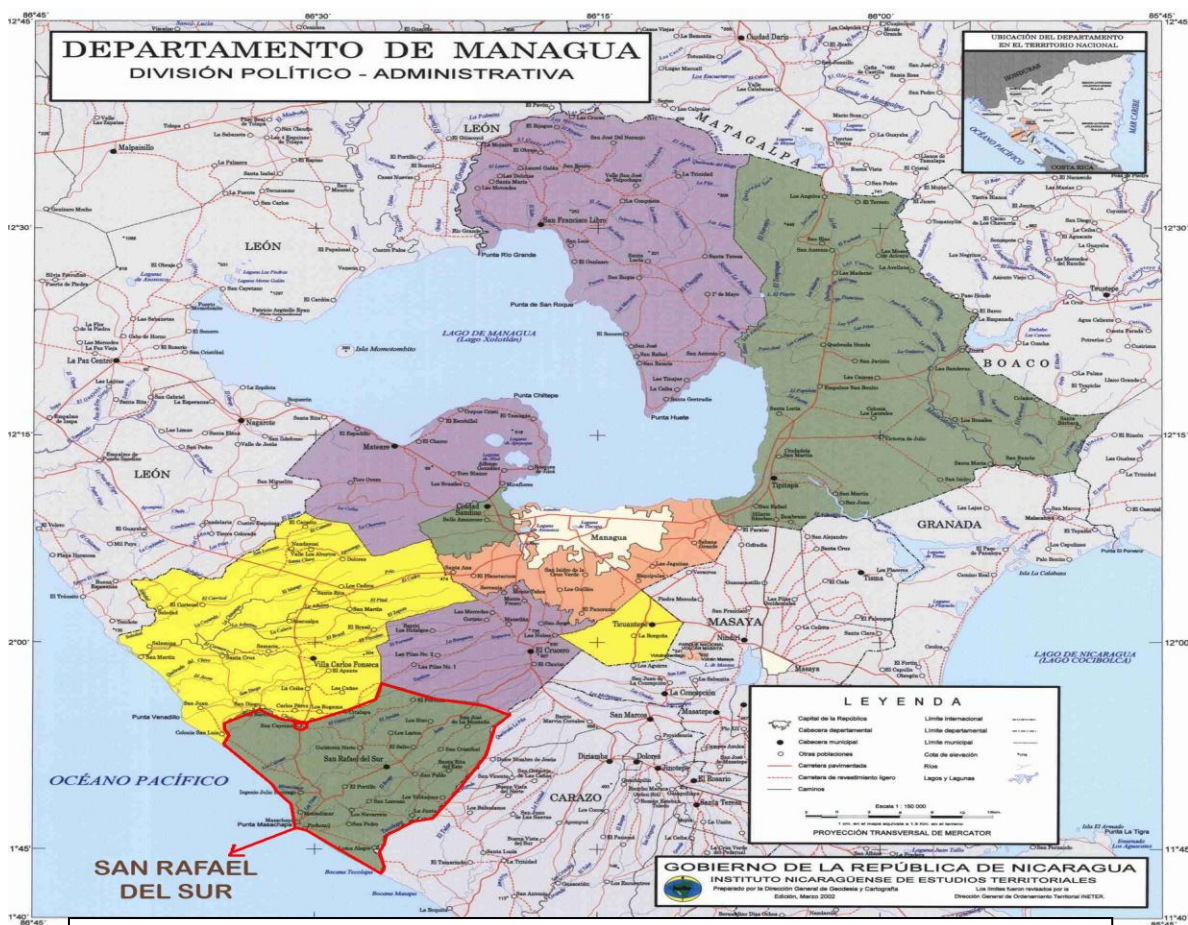


El contacto social con esta parte de la población fue posible al preguntar por las personas que tenían suficiente conocimiento de la comunidad y que expresan su sentir en cuanto a la vida cotidiana desarrollada en San Cayetano.



6.1.2. Ubicación geográfica.

San Cayetano se encuentra ubicado en el Km. 51 por la parte noreste de la carretera a San Rafael del Sur, municipio del departamento de Managua; se localiza entre las 58 comunidades que componen al sector, de las cuales se destacan: Gutiérrez Norte, Gutiérrez Jr, los Velásquez, los Espinosas, el Hato, los Navarrete, San Cayetano, los Chepeños, San Cristóbal, la Trinidad, San Bartolo, Reparto del ecuador (Masachapa) Montelimar, el Portillo, San Lorenzo, los Jaras, los Hurtados, los Narváez, reparto Chorotega, el Zapote, el Uval, las Juntas, el Salto y otras comunidades rurales del casco urbano del municipio.



La comunidad limita al Norte con la comunidad de California, al Sur con el Ingenio Montelimar, al Este con la comunidad de los Solices, y al Oeste con la comunidad de San Bartolo; presenta una extensión de cuatro kilómetros cuadrados.



El clima es caluroso debido a la cercanía del mar, en la actualidad, la zona está deforestada, la mayor parte del terreno es plano, la infraestructura de las calles son malas debido a que hay zanjones que permiten el derrumbe constante de tierra cuando llueve y con facilidad se deteriora día a día, motivo por el cual su acceso es difícil para transitar y caminar.



La comunidad de San Cayetano permite el acceso a la carretera como vía de comunicación mediante los diferentes transportes como buses, vehículos livianos, cabezales hacia la capital, centros turísticos del municipio, también el ingenio azucarero Montelimar donde la mayoría de la población trabaja en diferentes labores del campo y en la propia empresa.



Cuenta con un río que nace en las montañas del cruce que a su vez sirve como lugar recreativo durante el verano, en el periodo de la semana santa. Es utilizado para el aseo personal de los habitantes de la comunidad. Existen siete pozos cinco privados y dos de acceso público, estos se encuentran ubicados uno en la escuela la trinidad y el otro en san Bartolo.



El municipio de San Rafael del Sur cuenta con cuatro centros de educación secundaria, tres brindan servicios hasta ciclo básico de primero a tercer año, localizados en Masachapa, San Cayetano, San Pablo y en el centro del casco urbano de San Rafael del Sur se brinda educación hasta el ciclo diversificado.

A continuación datos estadísticos que refleja el Instituto Nacional de Información de Desarrollo INIDE, donde se muestra la población, vivienda y hogar. Presenta cuarenta y nueve indicadores que caracterizan a la población según sexo, edad, relación de dependencia de la edad (RDE), relación niño-mujer (RNM). Se detallan

además las características educativas de la población como el analfabetismo, asistencia escolar y nivel de instrucción desagregada por sexo. También presenta las características económicas de la población de 10 años y más, incluye población económicamente activa e inactiva (PEA y PEI), población ocupada con trabajo permanente y temporal (desagregada por sexo y grupos de edad) y población ocupada por sexo y sectores económicos.

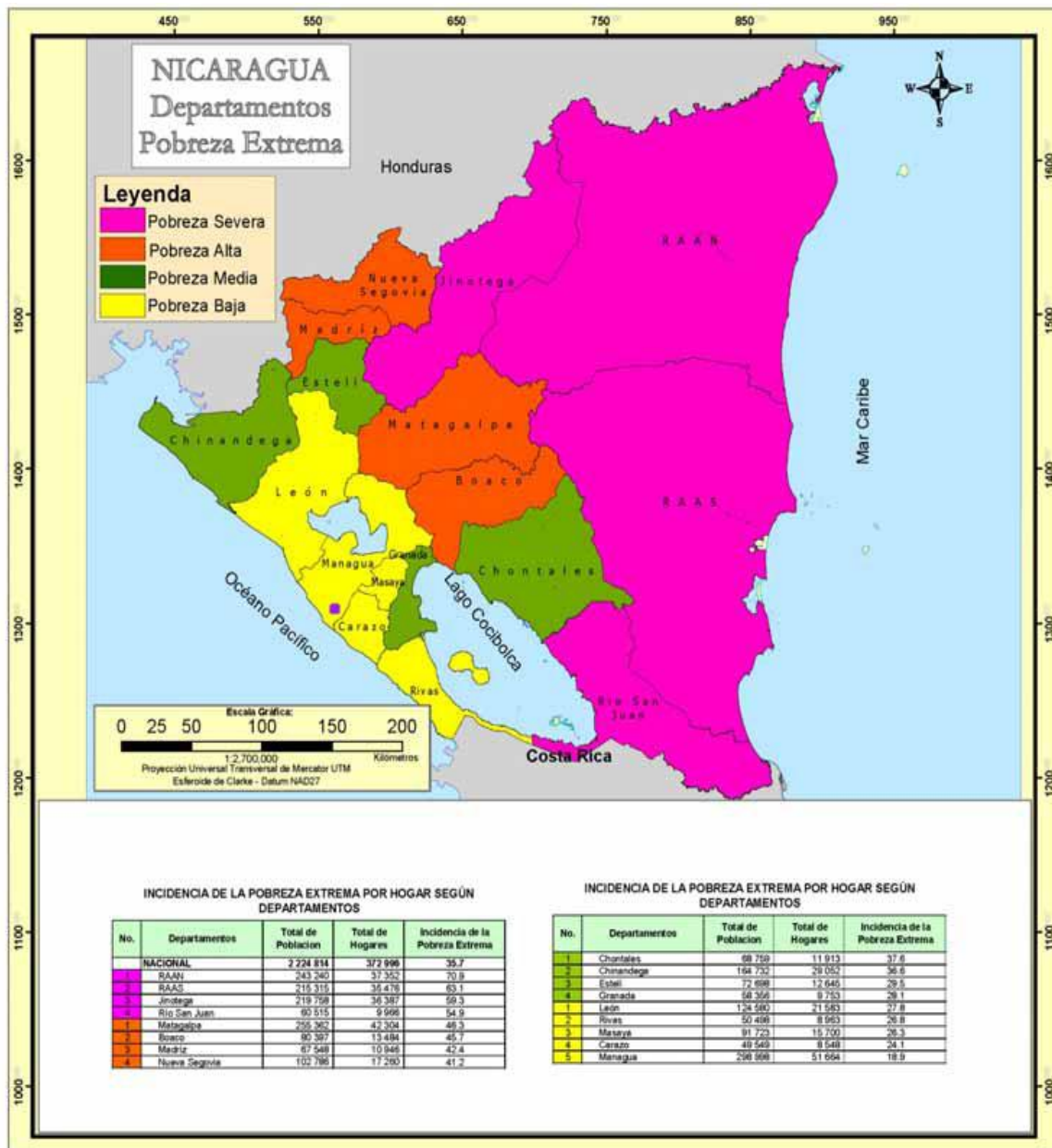
Cuadro 1. Principales indicadores de población al menor nivel de desagregación geográfica.

Municipio, Barrio, Comarca y Comunidad	Hombre		Mujer		Principales Indicadores de Población							
	Ambos Sexos	Menor de 15 Años	De 15 Años y Más	Menor de 15 Años	De 15 Años y Más	RDE	RNM	Partos del Último Hijo no Atendidos en Establecimientos de Salud	% Analf. Hombre	% Analf. Mujer	% Analf. Hombre 14-29 Años	% Analf. Mujer 14-29 Años
Comarca	31 615	5 949	10 207	5 488	9 971	70.0	43.0	1 846	19.3	20.3	12.0	9.2
Cuadrante 1	13 280	2 526	4 210	2 366	4 179	71.2	46.0	647	18.7	20.1	11.5	9.2
San Bartolo	506	90	185	88	143	75.7	44.9	60	26.7	24.6	12.5	9.9
San Cayetano	1 365	218	471	195	481	59.5	32.0	73	16.3	16.3	7.9	6.1
Los Solís	286	59	90	41	96	72.3	50.0	19	26.3	23.4	9.1	6.4
Gutiérrez Norte	1 882	384	583	344	571	78.4	48.2	126	18.5	16.6	6.9	2.8
Sánchez Norte	1 100	201	350	185	364	68.2	43.8	70	20.3	23.6	12.1	7.0
Las Jaras	328	69	99	69	91	84.3	63.0	15	14.4	15.7	6.5	6.8
El Tamaindo	273	62	84	45	82	76.1	59.1	19	27.2	29.2	15.8	8.5
La Gallina	1 147	232	373	224	318	80.6	57.2	81	25.8	36.2	17.9	22.5
San José	1 588	314	471	280	523	68.9	42.7	33	14.7	18.4	9.5	8.9
Los Vivas	541	106	179	106	150	74.5	55.0	26	19.5	25.8	13.2	17.3
Masachapa	4 204	790	1 325	789	1 360	69.1	46.1	125	15.9	17.2	13.1	9.5

Municipio, Barrio, Comarca y Comunidad	Principales Indicadores de Población											
	Asist. Escolar Primaria Hombre	Asist. Escolar Primaria Mujer	Asist. Escolar Primaria Hombre 6-12 Años	Asist. Escolar Primaria Mujer 6-12 Años	Primaria Incomp. Hombre	Primaria Incomp. Mujer	Asist. Escolar Secundaria Hombre	Asist. Escolar Secundaria Mujer	Asist. Escolar Secundaria Hombre 12-18 Años	Asist. Escolar Secundaria Mujer 12-18 Años	Secundaria Incomp. Hombre	Secundaria Incomp. Mujer
Comarca	2 707	2 460	2 176	2 039	1 484	1 484	1 225	1 257	1 013	1 030	2 291	2 253
Cuadrante 1	1 059	1 002	829	818	627	632	639	638	439	431	1 003	972
San Bartolo	42	50	34	40	24	16	29	21	24	18	43	31
San Cayetano	81	66	72	62	51	47	92	92	74	70	132	118
Los Solís	23	17	17	15	12	16	7	15	5	13	13	24
Gutiérrez Norte	173	165	131	138	76	84	72	66	67	50	120	100
Sánchez Norte	75	81	59	70	73	63	32	38	30	32	69	68
Las Jaras	30	27	27	23	15	20	11	9	6	8	11	15
El Tamaindo	27	15	21	13	11	19	3	5	2	4	8	6
La Gallina	105	102	74	73	64	46	23	19	20	49	44	44
San José	149	117	115	89	61	69	73	78	60	64	135	137
Los Vivas	32	25	24	20	25	29	26	18	13	10	34	18
Masachapa	322	337	255	275	215	223	171	173	139	142	389	411

El Mapa de Pobreza Extrema Municipal presentado a continuación se elaboró a partir de los datos del VIII Censo de Población y IV de Vivienda 2005 y en base a la metodología de Necesidades Básicas Insatisfechas (NBI).

Incidencia de la pobreza extrema por hogar según departamento.



6.2. Rasgos de la cultura que identifican a la población.

En esta primera parte se explican los rasgos geográficos y la organización de los primeros pobladores al lugar que hoy se conoce como San Cayetano. A la vez se abordan los principales movimientos migratorios y su naturaleza, los que con el tiempo se constituyen en la base poblacional de esta comunidad. Se relacionan a continuación los factores que dan lugar al inicio de la comunidad.


6.2.1. Factores poblacionales.

Como se explica en la ubicación geográfica de este trabajo, la comunidad de San Cayetano se encuentra situada en el Km. 51 por la parte noreste de la carretera a San Rafael del Sur, municipio del departamento de Managua; es una de las 58 comunidades contenidas en la jurisdicción de San Rafael del Sur; tiene una extensión de cuatro kilómetros cuadrados. Es una zona muy deforestada, la mayoría del terreno es plano, la infraestructura de las calles está deteriorada debido a las diferentes cárcavas (zanjones) que provoca pequeños derrumbes de tierra cuando está lloviendo y se hace difícil caminar por algunos sectores de la comunidad.



Su ubicación en la región central de la zona del Pacífico del país, se determina por poseer el territorio plano y relieve montañoso, con unos cuantos ríos poco caudalosos. La mayoría de las comunidades se asientan entre los niveles 100 y 200 metros sobre el nivel del mar, donde existen terrenos con topografía regular, cruzados por una serie de quebradas pequeñas, con cursos de agua o manantiales permanentes, con agua subterránea que varía de 5 a 25m de profundidad y acuíferos aluviales con límites espesor y poca área del afloramiento.

En toda la jurisdicción se localizan ocho ríos, que corren de Oriente a Poniente, desembocando todos en el mar Pacífico, riqueza que no la notamos y la vemos con indiferencia aunque nos sirva bien, ofreciéndonos por lo menos la vida propia, tanto a los de la ciudad como a los caseríos de las afueras. Los ríos que están situados dentro del área de la ciudad; por el norte encontramos el Río de Jesús, más allá el barrio de los Sánchez, a continuación con una distancia como de 5 kilómetros el del barrio de los Gutiérrez, que ahora se llama Santo Domingo, más al Norte está el de San Cayetano que dista de ésta como 10 kilómetros, enseguida, sobre la dirección del Norte, está el Río de San Bartolo, que es el que divide esta localidad con la Villa el Carmen.



El clima del municipio se caracteriza como Sabana Tropical cálido y seco, por encontrarse en una zona costera. La temperatura oscila entre los 27.5 °C y 28 °C en las costas del pacífico. Las precipitaciones registradas varían entre los 1,250 1,300mm, siendo 1,200mm en la parte norte y 1,300 en áreas cercanas al mar; la humedad relativa presenta un 65-84%, con una evaporación de 194.74mm. El período más caluroso ocurre desde Marzo hasta Mayo y fresco desde Noviembre hasta Febrero, los meses lluviosos ocurren desde Mayo hasta Octubre, cayendo en dicho período un 91% de la lluvia media anual, siendo los momentos más secos los meses comprendidos de Diciembre hasta Abril.



Según la conformación de las regiones ecológicas de Nicaragua, el municipio y sus comunidades se encuentra comprendido en la entidad biológica denominada Bosque de matorral o semiárido de sabana (Bosque Tropical Seco). El bosque de matorral caracterizado por la presencia de llanos y lugares secos, está comprendido por arbustos muy ramificados, presencia de árboles con troncos aristados y retorcidos de hojas reducidas o recortadas, muchas veces transformadas en espinas y en sarmientos adaptados para conservar la escasa humedad disponible.



Durante el verano la vegetación queda privada de sus hojas y ofrece una imagen de desolación, como armazones esqueléticas, cubiertas de enmarañados bejucos retorcidos y atormentados por la sed. Los árboles fuertemente ramificados son por lo general bajos, y su madera en vez de jugosa y blanda, es dura, xerófila y lignificada, siendo algunas excelentes para la ebanistería.

Se muestran zonas agrícolas, principalmente los cañaverales que representan un visual muy agradable en la trayectoria hacia el Ingenio Azucarero Agroindustrial Montelimar S.A.

Algunas de las especies encontradas en el sector son las ranas, que son sensibles a la deforestación; aves como las garzas, los zanates y algunos mamíferos como el zorro cola pelada, los venados (MARENA, 1995).



San Cayetano es una comunidad rural con características de ascendencia agricultora y fundamentalmente obreros agrícolas asalariados.

Como parte del proceso evolutivo de su poblamiento se vinculan las diferentes inmigraciones externas al municipio que lo poblaron; fue determinante la llegada de diferentes familias de Estelí, Matagalpa, Managua, San Rafael del sur, en busca de trabajo en el Ingenio Montelimar para mejorar su situación económica, la única preocupación de las personas de San Cayetano fue acceder a un pedazo de tierra para sembrar el maíz para comer y poder mantener las reses.

De forma simultánea se desarrolla la carretera y posteriormente se establece la Cementera como grandes empresas económicas.

Las zonas aledañas propician el establecimiento de las empresas y el poblamiento de familias por las condiciones hidrográficas que su ubicación proporciona como un potencial para la actividad de los procesos productivos, lo cual fue determinante para el establecimiento de las primeras permanencias de inmigrantes e inversionistas.



ranchoarriba-noticias.blogspot.com/2009_05_15

Inicialmente la mayor actividad giró alrededor de la agricultura y del cultivo de la caña de azúcar, como bastión para el engranaje de la instalación de la empresa económica más rentable de la zona.

En la Administración del General José María Moncada, la ciudad logró un auge progresivo motivado por la trocha de la carretera, ya había mayor movimiento, lo cual contribuyó al mejoramiento de la ciudad.

Para 1928 se compra Montelimar y hacia 1937 se empieza a formar Montelimar como Ingenio de mucho adelanto, fue otra de las empresas de fuerzas

económicas y de movimiento humano en el ramo del trabajo, que le dio valor a la zona y a Nicaragua a través de las diferentes actividades agrícolas e industriales.

Es importante aclarar que el Ingenio Montelimar se encuentra ubicado en el Km. 62, carretera a Masachapa, le perteneció al General Somoza García (1937); así mismo tuvo en su poder otras haciendas aledañas al Ingenio como son, Catarina, sitios de San Cayetano, Madroñal, Loma Alegre, San José y san Antonio; posteriormente las propiedades pasaron a manos de su hijo Luis Anastasio Somoza Debayle (1957), etapa en el que ingenio incrementa la producción de caña de azúcar y genera mucho movimiento económico; lo que propicio la actividad de procesos productivos, determinantes para el establecimiento de las primeras familias inmigrantes y algunos inversionistas.

Siendo presidente de la República, en el año de 1937, se incrementa el movimiento económico y poblacional en la zona; para 1940 se empieza a construir la carretera, en conjunto con una compañía de amigos y socios del gobierno, entre los cuales se destaca el Ingeniero Don Pablo Dambach, el Dr. Flores de Masaya Ministro de Gobernación y el Secretario Privado de su Gobierno Dr. Jesús Sánchez; la empresa dio grandiosos resultados para Nicaragua y Centro América, porque fue el capital más grande de las cinco repúblicas. De manera alterna surge la Cementera y se empieza a construir la carretera con cemento, desde el Empalme de las Conchitas hasta Masachapa.



Para entender la dinámica de los factores poblacionales de la zona es necesario aclarar que San Rafael ascendió a ciudad por el año de 1955 en la Administración del Ex - presidente Anastasio Somoza García. Fue elevada al rango de ciudad por decreto del Soberano Congreso Nacional.

Según Don Juan de la Cruz Vallecillo, la comunidad de San Cayetano, así como el resto de nuestro país ha pasado por diferentes procesos socio históricos de cambio de gobierno, los cuales también han contribuido para el poblamiento de esta comunidad, es así que para los años de 1979 con la Junta de Gobierno establecida y presidida por el Comandante de la Revolución Daniel Ortega Saavedra, se genera la entrega de tierra a las familias.

Después con el cambio de gobierno cuando toma posesión Violeta Barrios de Chamorro, se privatiza el Ingenio Montelimar, provocando desalojos de familias trabajadoras del Ingenio, las cuales fueron ubicadas en diferentes comunidades como la Gallina, San Cayetano, el Zapote, Villa el Carmen y San José Km. 54, lo que también contribuye a que más familias se sumaran a la comunidad de San Cayetano; así lo afirma Don Elifonsio Vallecillo:

“Las haciendas que pertenecían a Somoza eran San Luis, el Apante, el Zapote, los Jícaros, California y todo lo que es la carretera a Pochomil, como el 67% de tierras eran de él y un 33% eran de terratenientes que cultivaban, en todas ellas había gente de San Cayetano y de los alrededores trabajando la tierra en la agricultura y la caña de azúcar” (Vallecillo, 14/07/08).

Para el tiempo de Somoza era obligado hacer la tarea de trabajo y si no se lograba hacer en el día no te pagaban y además te corrían. Para esos tiempos llegar a ser un bachiller era como ser un licenciado, pero para estudiar había que trasladarse a Villa el Carmen y poder realizar la secundaria, pero era caro el transporte y casi

siempre solo se lograba culminar hasta el sexto grado (Yanina Vallecillo Meza, 16/01/09). Con el triunfo de la Revolución Sandinista el trabajo de la hacienda se hace más reducido en lo que respecta a la tarea de trabajo, es más corta.

Según Don Pánfilo Herrera como para 1950, San Cayetano en sus inicios era un sector de pura montaña, tupida con árboles frondosos que ofrecían sombra en abundancia habían diferentes especies como el de caoba, mango guayaba y níspero; los caminos eran estrechos, todos de tierra; eran la ruta de destino para que cada persona se dirigiera a la huerta o alguna casa que se deseara visitar (19/07/08). Estas características han permitido desarrollar el sistema de huertas para la siembra de maíz y frijoles como principales fuentes de alimento y de ingreso (Inés Vallecillo, 14/07/08).



Donde comienza el actual parque hasta el colegio, eran tierras que le pertenecían a Gabino García, venido de San Rafael del Sur, ganadero y uno de los mayores productores de maíz; las tierras de Somoza eran desde California hasta una hacienda llamada la Milpería que colindaba con el Ingenio Montelimar y todo lo que era el ingenio Montelimar; para esos tiempos la única oferta de trabajo era el Ingenio Montelimar, así lo refiere Elifonsio Vallecillo:



“Para los años de 1960 la mayoría de las tierras pertenecían a Somoza, eran haciendas que culminaban hasta el Km. 40; se sabe que el límite de la parte extrema Este de San Cayetano es hasta el Km. 51” (Vallecillo, 14/07/09).

Para Don Alfonso García y la mayoría de los entrevistados coinciden que la adquisición de tierra por la población se dio en tres momentos fundamentales; uno por medio de la venta de parcelas mediante algunos propietarios que también fueron trabajadores del Ingenio Montelimar; así lo cuenta Don Bayardo Laina, que:

“La vida era mejor en todos los sentidos, pero en lo que respecta a las tierras no se medían, a las extensiones de tierra no se le llamaban manzanas, sino caballerías; cada uno tenía lo que quisiera, los animales como las vacas y caballos caminaban tranquilos no importaba si andaba en terreno ajeno, nadie se lo llevaba; el ganado de raza que le pertenecía a Somoza se desplazaba libremente y no importaba si sus toros cubrían a una vaca ajena, los beneficiados éramos los pobres” (Laina, 16/07/08).

El segundo momento de la adquisición fue producto del proceso revolucionario, que favoreció a la población, así lo expresa Don Dámaso Vallecillo:

“En 1979 -1980 mucha gente fue beneficiada con el sistema de las propiedades de las tierras, con el triunfo de la revolución sandinista se les dieron terrenos a la gente con el compromiso de trabajar la tierra” (Vallecillo, 14/07/08).

El tercer momento se desarrolla en el gobierno de la Señora Violeta Barrios de Chamorro a causa de la privatización del ingenio Montelimar; en este caso la población fue desalojada; algunos optaron por comprar áreas de tierra, a otros se les cedieron algunas parcelas de tierra, así lo comenta don Elifonsio Vallecillo:

“Cuando Daniel Ortega pierde las elecciones de 1990 pasa el poder a Doña Violeta Barrios de Chamorro como nueva presidenta de Nicaragua, esta señora decide regalarle las tierras a un habitante de aquí; más tarde cuando pierde las elecciones en 1996, se le asignan algunos espacios de tierra a la gente y a otros se les vende” (Vallecillo, 22/02/06).

Algunos entrevistados comentan de algunas evidencias que hacen constatar la legalidad de las tierras que a cada uno le pertenece.

Según don Inés Vallecillo hijo, existe un documento que data desde 1887, registrado por el señor Registrador Publico del Departamento, Licenciado José Dolores Avilés, en el que se constata que las primeras familias que se establecieron en San Cayetano fue producto de la compra de tierras en el sitio el cual dice: “soy José Inés Vallecillo Largaespada, mayor de edad, casado, agricultor y vecino de la comarca de San Cayetano en jurisdicción de San Rafael del Sur”.

Las tierras eran de doña Alejandra Vallecillo, esta vende al general Miguel Espinoza, después la compra Desiderio Vallecillo, Basilio Vallecillo, José Encarnación Vallecillo, Eulogio Vallecillo; José Inés Vallecillo Largaespada que hereda sus tierras a José Inés Vallecillo Corea hijo, esto data en 1887; este certificado fue extendido por el señor Registrador Publico del Departamento Licenciado José Dolores Avilés el 22 de agosto de 1811.

Miguel Espinoza compra a los señores Lorenzo y Roberto Vallecillo el derecho de tierra que estos correspondían al sitio de San Cayetano como heredero de Jacinto Vallecillo.

A continuación se presentan algunas escrituras facilitadas por los entrevistados para su lectura y la toma de notas, dan a conocer algunos derechos adquiridos por la venta de tierra:

El notario Jesús Hernández Somoza 1 de julio de 1918, el general vendió la mitad de estos tres derechos adquiridos en los títulos anteriores al señor Desiderio Vallecillo, Desiderio Vallecillo cede ante los oficios del doctor Guillermo Areas Rojas el 28 de abril de 1939 la quinta parte de derechos adquiridos.

Managua 8 de diciembre de 1948

Carlos A Collado Arce

Abogado y notario.

Mario Collado Álvarez

Carlos Collado Arce

Roger Collado Álvarez.

Managua Nicaragua

Duodécima clase.

Vale

20 5 cinco centavos De Córdoba

José María Vallecillo falleció en la comarca de San Cayetano jurisdicción de San Rafael del Sur dueño de una caballería de tierras cuyos linderos son oriente terreno de don Matias Bonilla poniente con Medrano, que conduce a San Cayetano terreno de Mayra Asunción Largaespada, al norte tierras de San Cayetano río de por medio.

30 de septiembre de 1908.

Hereda a Basilio José Encarnación, Fulglio, Desiderio, José Inés, Juan Vicente, Josefa, Angelina, María Fustaquia, Sinfrosia de la luz, Gregoria de la luz, Gregoria y Adolfinia todos de apellido Vallecillo Largaespada.

15 de diciembre 1948.

Según don José Inés Vallecillo Corea (vivo) le contó su papa José Inés Vallecillo Largaespada que su abuelo le compro tierra a unas personas de apellido Bonilla, una caballería, había un hombre de nombre Francisco le decían chico y otro que se llamaba Alfonso de apellido Guerrero que son las personas que le venden a Somoza.

Según don José Inés Vallecillo Corea su papa lo heredo de la forma como si yo le hubiera comprado ya que era más fácil ya que si a uno lo heredan legalmente resulta más caro en dinero ya que hay que declarar la cantidad de tierras y los impuestos son más elevados esto en el caso de heredar mientras que si las tierras están en venta de que alguien tiene interés de comprarlas los impuestos son más bajos para ese entonces me heredo 25 manzanas en 9500 córdobas esto ocurrió en 1973.

Escritura (22)

Testimonio No 1

Protocolo No 2

San Rafael del Sur

Agosto 1973.

Compra venta de derechos comuneros

En el sitio de san Cayetano

Manuel Gutiérrez Hurtado

Abogado y notario.

Como se puede observar el fenómeno de la inmigración va vinculado al proceso de establecimiento de polos económicos relacionados a la producción y exportación de la caña de azúcar lo que va definiendo el poblamiento del lugar.

6.3. Origen de la comunidad.

Según el señor Inés Vallecillo Corea perteneciente a una de las familias actuales de San Cayetano, en la zona había poca población; las casas se ubicaban de manera dispersas, algo distante una de otra, se vivía de la caza y la pesca como principal actividad de sobrevivencia. No tenían un centro definido en la comunidad, sino que ubicaban en diferentes puntos cardinales; se consolidaron debido a la inserción de diferentes empresas como el Ingenio Montelimar y las oleadas de inmigraciones de los pobladores procedentes de diferentes zonas del país.



Según los informantes estos se desarrollaron poco a poco y se establecieron como una comunidad donde la práctica de la agricultura se modificó por la adquisición de otros conocimientos, debido a las relaciones con los nuevos factores que se insertaron en la zona con el establecimiento del ingenio azucarero.

Doña Estebana Rivera nos comenta que San Cayetano tiene aproximadamente 130 años de fundación. Existen tres versiones del nombre de San Cayetano, la primera explicación según Doña Paula Gutiérrez Calero, su nombre obedece a la primera persona que vino a este lugar, que se llamaba Cayetano Vallecillo Largaespada, era dueño de 80 caballerías de terreno y donó a la comunidad 60 caballerías; referente a esto Don Eduardo García nos expresa:

“En San Cayetano hubieron 22 caballerías que pegaban con el mar en Montelimar, después quedaron 11 caballerías porque el resto se las robaron según, un señor de apellido Bermúdez de origen diriambino se adueño de las caballerías, después le vendió a un granadino llamado José María Borges, luego este vendió a Moisés Retelis y a otros compañeros de origen polaco; seguidamente le venden a Somoza y actualmente está en manos de un montelimareño” (García, 22/02/06).

La segunda situación la plantea Don Dámaso Vallecillo, que nos cuenta que cuando viajaba hacia la huerta llamada Pozo Azul, ubicada como a diez kilómetros de San Cayetano, se encontró una imagen de 16 centímetros de altura, la limpió y la llevó donde el párroco de la comunidad y la reconoció como la imagen del santo patrono de San Cayetano, a partir de ahí es que la comunidad lleva su nombre.



La tercera versión fue a causa de una señora que llegó de Honduras en busca de mejores condiciones económicas en el sector y llevaba con ella una imagen de San Cayetano y al llegar a la comunidad se la donó a la iglesia de San Cayetano y por eso la comunidad lleva su nombre (Dámaso Vallecillo, 22/02/06).

Se empezó a poblar en la zona donde actualmente es el parque, aproximadamente hace unos cincuenta años; era una montaña donde había árboles de guayaba, carao, guanacaste, cachito y matas de barbona. Así mismo el río que posee San Cayetano nace de unas rocas del Crucero y desemboca en el mar Mira Flores; en la hacienda el Zapote se ubica el río llamado Citapalapa por ser la primera comunidad por donde pasa el río, en ese mismo sector se localizan las comunidades San Bartolo y la Trinidad. Así lo expresa Don Inés Vallecillo Corea:



“Para 1950 San Cayetano era un sector de puras montañas tupidas con árboles frondosos que ofrecían sombra en abundancia habían diferentes especies de árboles como el caoba, mango guayaba níspero, además existían animales silvestres como el venado la iguana, el garrobo, guilla, cusuco, donde las montañas eran el hogar de muchos animales que han desaparecido completamente por el constante despale que el ser humano inconsciente ha desarrollado durante el proceso de evolución de vida. En estos tiempos eran caminos estrechos de tierra a sus alrededores, eran las rutas de destino donde cada persona se disponía a recorrer para ir ya sea a la huerta o alguna casa que deseaba visitar, desde su inicio ha desarrollado el sistema de las huertas en las cuales se hacía la siembra de los frijoles y el maíz como principales fuentes de ingreso y de alimento en la comunidad; la comunidad estaba constituida de unas 20 a 25 casas ubicadas de forma

dispersa aproximadamente cada una con una distancia de 50 metros” (Vallecillo Corea,19/07/08).

Las pocas casitas, forradas de bambú, otras con piedra cantera ó con tablones de madera, con techo de paja o techo con tejas de barro, el piso de tierra y otras eran



de paja y zacate cercado con cáscara de coyol y tablones extraídos de árboles de las montañas de San Cayetano, eran cortadas con hacha, el zacate era amarrado con Burillo de chagüite y bejuco de casa con esos bejucos se amarraba las varas y varillas que eran



utilizadas para cercar las paredes de las casas un bejuco que nunca se reventaría, actualmente existe como un dos por ciento del bejuco.

Según doña Safira Ruibia Chinchilla las pocas casas que existían eran de madera rustica, de zacate, techo de paja, y piso de tierra; las calles eran despobladas, la extremidad de la pobreza era bárbara no existía ningún tipo de transporte de vehículos, más que los caballos halando los carretones. Así lo refiere Don Esteban Rivera Castillo, que:

“Las primeras casas eran de reglas de madera y en medio eran de lodo y piedra yo recuerdo que tenía como 20 años, aserraban la madera con sierra de mano que tenía un tamaño como de de tres varas, tenía un parecido a un serrucho con la diferencia que era más grande. El techo de las casas era de teja y las puertas de tablones, de igual manera las ventanas; recuerdo que el señor Andely Zavala fue quien hizo la primer casa, el trabajaba en la hacienda la Muralla ubicada exactamente en el Crucero era mandador; era

una hacienda cafetalera y el venia cada 8 días a San Cayetano con mulas cargadas de arroz, café, frijoles, dulce y clavo” (Rivera, 14/01/09).



La familia de Don Inés Vallecillo, fue de las primeras que hicieron una casa de palos rollizos, techo de paja y piso de tierra; después como al año se hicieron mas casas; algunas eran de tejas de barro, techo de paja extraído de las hojas de chagüite que es una especie de guineo como el filipino, también de hojas de coco, estas eran amarradas con bejuco a un palo rollizo, luego el cajón ó las cuatro paredes de la casa eran de tabla de caoba, estaba dividida en tres espacios; la cocina, la sala y un solo cuarto, que era compartido por todos los miembros de la familia, pero que a la vez lo dividían con plástico negro ó alguna sabana muy maltratada para subdividir los espacios del cuarto, en la sala se encontraba una mesa de madera ubicada en la parte inferior, en las paredes se colocaban algunas imágenes religiosas como la virgen María ó algún santito; también se ubicaba el machete, el pique, la pala, el hacha, los guacales hechos a base de jícara con un



mecate para colgarlos a la pared y amarrarlo a la cintura de los hombres cuando se iban a la huerta a sembrar frijoles ó maíz; del mismo modo se ponían otros

materiales que los ocupaban para la huerta. Para 1986 la comunidad estaba conformada por 213 casas, eran de tabla, piso de tierra, techo de teja de barro y otras de techo de paja (Dámaso Vallecillo, 24/02/06).

Otro tipo de casita que se localiza, era con un estilo de kiosco de mar, forradas de zacate de jaragua con madera y regla, amarradas con mecate de bejuco. Así lo verifica Don Gustavo Fausto Vallecillo:

“Hace 40 años existe esa casa que esta frente de mi casa y nada le han cambiado, los postes son del ancho del tamaño de un poste de luz eléctrico, de los que detienen el tendido eléctrico de una calle, la madera que se utilizaba era de laurel, palanca, árbol que había en esos tiempos y actualmente no existe; los postes de espilin quebracho, es otro tipo de árbol que también existía que eran utilizados por lo fuerte y difícil de quebrarse, son arboles para muchos años, las casas no tenían ventanas solo una puerta para salir porque eran más seguras, el zacate del techo se cambiaba cada 4 a 5 años, las tablas se amarraban con bejuco de casa; el rancho donde vivo tiene 90 años y tengo de edad 87 años, era de mis padre toda esa madera es de condición” (Vallecillo,15/01/09).

No había luz eléctrica ni agua potable, el único recurso era el río, de ahí se tomaba el agua para el uso domestico, para bañar y lavar la ropa; el rio San Cayetano estaba dividido en dos espacios, a un lado se bañaban los hombres desnudos y por el otro lado las mujeres; si los hombres miraban que venía una mujer se corrían hacia lo hondo del río, que tenía de hondo como 2 cuerpos de un hombre (Mireya García, 16/01/09).



Para los años de 1970 se tomaba el agua del río para el consumo humano; todavía los animales no tomaban agua del río, pero hubo un tiempo en que tanto, los animales como las personas tomaban el agua del mismo río.

Se alumbraba con candil de mecha de trapo y gas kerosene, se acostaban



temprano, a las seis de la tarde para ahorrar el gas y poder levantarse muy de madrugada, como a las tres de la mañana y luego ir al trabajo acompañado con los hijos que ya

podían ir a la huerta; la compañera tenía que quedarse en la casa para preparar una meriendita para llevarles más tarde al trabajo.



Era difícil el acceso de productos de granos básicos como el jabón arroz, azúcar, aceite, fósforos| gas la vestimenta debido a la lejanía y sobre todo por la carretera, no podían entrar los vehículos, “prácticamente se vivía a la intemperie y por la gracias a Dios”. El, parque era plaza para jugar béisbol, la escuela era una casa particular de tabla teja y piso de tierra, actualmente la escuela se localiza ahí mismo con la diferencia que es con paredes y piso de concreto y el techo de zinc (Juan de la Cruz Vallecillo, 22/02/06/).



Amada y Paula Herrera ambas recuerdan que para 1940 la escuela era una casita de treinta por treinta metros de espacio en su totalidad, techo de paja, y piso de tierra las paredes eran con palos rollizos y amarrados con bejucos; ahí aprendimos a leer y escribir y el único material era una cartilla mantilla, los grados eran primero segundo y tercero; Paula asistió a



clase descalza, escucho comentar de unos hombres que habían unas profesoras llamadas Blanca Moreira, Manuela Arroya y Catalina García, que les impartieron clase a Salvador Cano, que fue como un líder. También hubo una profesora llamada Guillermina Rayo que viajaba de Managua hacia San Cayetano y ganaba 120 córdobas el mes de clase (24/02/06).

No había una calificación, ni escribíamos en cuadernos sino en una pequeña tabla de madera de caoba, la profesora nos pasaba al frente a escribir las vocales para que las repitiéramos todos en conjunto, éramos como 20 estudiantes entre las edades de 10 a 12 años y lo que hacíamos después de clase era irnos para el guayabal ubicado donde actualmente es el parque, ahí habían varios árboles de guayaba y nos poníamos a comer guayaba, nos pasábamos un buen rato y después nos íbamos a nuestras casas (24/02/06). Así lo expresa Felipa Vallecillo, que:

“Para esos tiempos los pocos habitantes que vivían en san Cayetano éramos analfabetos no sabíamos leer, peor escribir, recuerdo que mi papa decía que no era importante aprender a leer ya que las mujeres somos simplemente para cocinar y realizar todos los quehaceres del hogar cuidar los niños y sobre todo parir los hijos que Dios mande, hay que atender al marido, al hombre de la casa, al jefe; se nos decía que había que aprender a atrabajar la tierra, prepararla para las temporada de la cosecha de frijol, maíz, arroz y trigo esa era la educación que recibíamos” (Vallecillo, 25/02/06).

Según Doña Safira Ruibia Chinchilla, antigua pobladora de setenta y siete años, expresa que la enseñanza que impartían a los niños eran en las casas particulares ó ambulantes; hace como 18 años había clase hasta 6to grado, la modalidad secundaria hasta el quinto año inició hace como 11 años, Las personas que tienen

aprobado su quinto año de secundaria tienen la oportunidad de trabajar como profesores de preescolar, cuidar niños a familias ricas, trabajando de secretarias con salarios de seiscientos córdobas mensuales y los universitarios son los que tienen mayor posibilidad de dar clases en las escuelas de primaria, como la de San Cayetano y la mayoría de los hombres se dedican a trabajar la tierra y en tiempos de zafra.

Las personas que actualmente tenemos la edad entre los cincuenta, sesenta, setenta años y más no tuvimos la oportunidad de realizar nuestros estudios; los que tuvieron la oportunidad y la tienen son nuestros nietos bisnietos y los hijos menores nuestros, a partir de ahí muchos jóvenes han tenido la oportunidad de seguir sus estudios, incluso hasta ir a la universidad, (23/02/2006).

Con el tiempo la casita en donde se prometía la enseñanza, se fue convirtiendo en una pequeña escuela conformada por tres pabellones con cuatro aulas y con 30 pupitres en cada sección (Audely Mendoza, 25/02/06).

La educación que se recibía en el hogar era de una manera estricta, tanto para las tareas de la escuela, así como para el comportamiento de las y los hijos; todo tenía mucho control por parte del padre como de la madre; a las hijas e hijos no se les permitía ninguna sola mala palabra, nada de que pudiera ofender o faltar el respeto a los mismos padres y abuelos que eran los encargados de transmitir los valores que se reproducían.

Era difícil que se hicieran vagos porque no se podía salir del sector de San Cayetano, solo en caso extremo y por una necesidad, lo más largo que se podía visitar era el Crucero (Gustavo Fausto Vallecillo, 14/01/09).

Las costumbres de la comunidad estaban contenidas de acuerdo al rol de género



y en las diferentes actividades que en el hogar se practicaban desde las horas tempranas de la



mañana hasta la noche, primero los hombres se disponían a trabajar las huertas, de manera alterna arreaban a los animales para llevarlos a comer y ordeñar a las vacas, después regresaban el ganado a su lugar; las mujeres mientras tanto alistaban el maíz para tritararlo en la piedra de moler ya que no se conocían los molinos; se encargaban de preparar los alimentos para los que se disponían a trabajar, ayudaban a ordeñar las vacas y preparar todos los derivados que se podían preparar de la leche; en alguno de los casos tanto algunos hombres como mujeres tenían la oportunidad de estudiar.

Por las tardes se acostumbraba sembrar el ajonjolí, el maíz, los frijoles y en tiempo de zafra se iban a desyerbar la caña al Ingenio Montelimar; también se pescaba en el río de San Cayetano, se iba al monte a matar iguanas y venado para la alimentación. Los fines de semana los hombres se organizaban para el juego de base bolle; hacían torneos entre los mejores equipos de la misma localidad y cada equipo tenían que pagar una cuota para participar del juego; el dinero recaudado era para invertirlo en los mismos equipos para la compra de pelotas, manoplas, bates y otras indumentarias para el conjunto, aunque llegara a ganar alguno de los mejores equipos, no se les premiaba con trofeos.

Las actividades religiosas se desarrollan inicialmente con rezos promovidos por las líderes de la iglesia, encabezada por Doña Ruibia Chinchilla, que fue una de las principales promotoras de la enseñanza católica; las oraciones y rezos se

realizaban en diferentes casas de las familias que tuvieran la disposición de proyectar esta práctica; también cuenta don Alberto Vallecillo que para 1950 la iglesia católica era de inchido, con regla, lodo y tejas de ladrillos rojos; las bancas eran de escaño, a esta iglesia traían la imagen del santo de San Cayetano que lo tenían guardado en una casa particular dentro de la misma zona en el kilometro 53, a través de la señora Zoila Vallecillo, que era la encargada del arreglo floral; el santo era cargado



por los campistas de los montadoras de toro por toda la comunidad (17/07/08). Con el tiempo se construyó la iglesia de paredes de concreto, techo de zinc y piso de tierra. La construcción se llevó a cabo con el apoyo de la población en la realización de diferentes actividades que se ejecutaban durante las festividades del santo patrono San Cayetano; así se logró que la iglesia se constituyera totalmente de concreto y con las condiciones para que los comunitarios pudieran realizar sus oraciones (Mireya García, 16/01/09).

Al consolidarse la iglesia se establece las misas los días domingos, los rezos de los difuntos, bautizos, casamientos y misas de acción de gracias por favores recibidos por la comunidad. Para el año de 1960 se conserva la costumbre de guardar luto a los muertos; las damas se visten de negro y durante un mes no se ponía música en las casas de la comunidad.

A través de los testimonios brindados por los diferentes pobladores de la comunidad se pudo constatar que se dieron factores externos e internos referidos a la instalación de la empresa azucarera Montelimar y la cementera; se suma también las diferentes inmigraciones de familias llegadas de otras regiones del país que provocaron el poblamiento de San Cayetano.

6.3.1. Características de las primeras familias.

Los habitantes que conformaron la comunidad de San Cayetano eran los que habían llegado por motivos de trabajo en la empresa azucarera Montelimar y la cementera, tal como se ha expresado en los aspectos anteriores. Don Alberto Vallecillo nos manifestó que la gente que vivía en la comunidad, al inicio, era nacida en la zona, sus progenitores procedían tanto de Estelí como de Matagalpa y de otros sectores, también dice que la familia de los Vallecillos, los Herreras, los García y los Coreas son de las primeras familias que existieron aquí. (15/07/08).

Según Don Elifonsio Vallecillo los primeros habitantes que vinieron a San Cayetano eran agricultores, labradores, pescadores, otros se encargaban de la molienda de caña y extraían



miel para vender por libra a un precio de dos a tres córdobas (24/02/06). Don



Esteban Rivera Castillo se crió al lado de su mamá en una huerta a la que le llamaban el potrero de San Bartolo, recuerda que cuando tenía apenas diez años

viajaban todos los días a San Cayetano, que habían unas catorce casas poblando San Cayetano; su papá le platicaba mucho que el señor Inés Vallecillo le decía que en San Cayetano todo era pura montaña y que fueron tres las primeras familias que se asentaron, una de las primeras familias fue la de Don Simón Torres junto a su esposa Margarita Vallecillo, otro fue Marcial Gutiérrez con su esposa María Calero que fueron de las primeras personas que hicieron una casa; la otra fue la de los Herreras; existen algunos fundadores de San Cayetano vivos actualmente como Desiderio Vallecillo y su esposa Ana Corea también Venicio

Salgado y su esposa Elisa Sánchez de igual forma Mercedes Gómez junto a su esposa María Vásquez; así lo expresa el señor Antonio García Hernández:

“Las primeras familias que fundaron la comunidad de san Cayetano fueron la de Josefina Vallecillo, Cayetano Vallecillo, Ramón Vallecillo, Ana Vallecillo, Juan Vallecillo, Verónica Vallecillo, Silverio Vallecillo, Petronila Herrera, Mónica García, Matilde García, Valeriano García, Vallecillos Coreas, conformada por Inés Vallecillo y su esposa Petrona Corea; además estaba, Anselmo Vallecillo, Pedro Vallecillo, también los Vallecillos Vallecillos que lo conformaba Don Celestino Vallecillo y sus esposa Felicita Vallecillo, de igual manera se encontraba Eustaquia Vallecillo, Sinforosia Vallecillo, Basilio Vallecillo Vallecillo, otros fueron los Vallecillos Lumbí, Vallecillo Gómez, Teodoro Vallecillo, acompañado por su esposa Esther Gómez, otros fueron los Gutiérrez Caleros compuesta por Marcial Gutiérrez y su esposa María Calero” (García Hernández, 24/02/06).

Según Yanina Vallecillo Meza habían dos tipos de Vallecillos; unos grandes y unos chiquitos; a causa de esa situación es que se piensa que se casaban entre los mismos familiares ya que como el setenta por ciento de las familias de san Cayetano son Vallecillos (14/01/09).

La comunidad se fue constituyendo con unas 20 a 25 casas de formas dispersas y a una distancia de unos 50 metros aproximadamente; después como al año se hicieron más casas y actualmente hay un aproximado de 300 casas habitadas. (Inés Vallecillo, 18/07/08).

En esos tiempos estaba la señora Anita Gutiérrez que era la única persona que tenía un radio, por lo que las personas le pagaban un Córdoba para escuchar el partido de béisbol jugado por los equipos de el Bóer, los Leones y los Estrellas que se enfrentaban con los Yanqui cuando venían a Nicaragua para los años de

1952 a 1972; Julio Rodríguez y José Alejandro Guevara, los primeros en tener un televisor blanco y negro; Julio Rodríguez era reconocido como “Marín” porque se crió y nació en las orillas del mar (Armando García. 24/02/06).

Para esos tiempos los pocos habitantes que vivíamos en San Cayetano éramos analfabetos no sabíamos leer peor escribir, no era importante aprender a leer;



solo importaba aprender a trabajar la tierra, tierras que eran vírgenes ya que no se necesitaba químicos porque no se ameritaba, eran tierras exclusivas únicas,



prueba de esto es que las cosechas eran buenas, la producción se obtenía mas de lo previsto y no se sobrevivía con limitaciones, las preocupaciones eran preparar la tierra



para las temporada de la cosecha del frijol, maíz, arroz y trigo como elementos fundamentales de la sobrevivencia económica de San Cayetano.

Según los hermanos Paula, Amada y Pánfilo Herrera originarios de San Cayetano, comentan que sus abuelos son originarios de San Cayetano, recuerdan que sus papas les contaban que sus abuelos habían nacido en San Cayetano, que todas las familias antes mencionadas eran hermanos, vivían en casas independientes y se dedicaban a la agricultura prácticamente desde su formación hasta nuestros días y que se ha caracterizado por ser una zona agricultora, ganadera y trabajar su propia tierra (18/07/08).

La vestimenta que utilizaban las mujeres eran faldas largas como las que usan para bailar marimba, fustán y chor debajo del fustán, camisas largas llegando hasta la parte del vientre, caites de cuero, pelo largo sin ningún tipo de recorte amarrado con trabas de metal o prensa pelos y otros eran como peinetas puestas en su pelo, las que se veían algo elegante, era exclusivo para cuando se reunían

para ir a los rezos que hacían en la iglesia los domingos. (Alberto Vallecillo, 16/07/08). Las mujeres era colaboraban en las huertas ya sea para quemar la basura, para halar el agua del río, para el riego en los plantillos y cumplir con los oficios de la casa como lavar la ropa, los trastes de la cocina, cuidar a los hijos, llevar la comida al esposo e hijos en la huerta (Alfonso García).

La conformación de la comunidad fue producto de la permanencia de los inmigrantes a la zona, que al pasar del tiempo se pudieron fusionar entre ellos, dieron lugar a los descendientes que constituyeron la población con sus características representadas en las primeras familias.

6.3.2. Consolidación de la comunidad.

En el trabajo de campo muchos informantes coincidieron que el área donde se asentó la comunidad de San Cayetano *“era pura montañas tupidas y abundantes de árboles frondosos de diferentes especies; los caminos eran estrechos, todos de tierra, algunos conducían hacia el*



río de San Cayetano; sólo habían unas cuantas casitas salteadas y distantes unas de otras, casi no



había gente, eso era la comunidad; las casas eran forradas de bambú, otras con piedra

cantera ó con tablonces de madera, con techo de paja o techo con tejas de barro, el piso de tierra y algunas otras eran de paja y zacate cercado con cáscara de coyol y tablonces extraídos de



árboles de las montañas de san Cayetano”, la mayoría de la población le llamaba comunidad porque era un caserío chiquito, comunicativo y solidario (Pánfilo Herrera, 19/07/08).

Era triste y puro monte, estaba aislada de cualquier oportunidad y posibilidad de requerir algún tipo de ayuda externa; en esos tiempos las personas se morían porque no se llegaba a tiempo a los hospitales a Managua y eran trasladados en carretas y tardábamos cuatro días en ir y regresar; sólo había caminos por donde pasaban las personas para realizar las diferentes actividades



como el cultivo del maíz y frijoles; que son parte de la transmisión de la tradición desde sus ancestros realizada por los hombres (Elifonsio Vallecillo, 14/01/09). Don Inés Vallecillo recuerda que su papá Ulises Vallecillo Largaespada, le contaba lo fértiles que eran estas tierras y que tienen de cultivarlas unos ochenta años (13/01/09); así lo refiere Eduardo García.

“Se cosechaba en abundancia los productos como el frijol, maíz, trigo y arroz, con la ayuda de los hijos entre la edad de once a doce años; las mujeres se dedican como siempre a los oficios del hogar como lavar barrer y cocinar; como a las diez de la mañana, las esposas o las hijas llevan el pinol batido a los hombres para seguir trabajando con fuerza” (García, 14/01/09).

En este proceso la sociedad organizada permite que cada núcleo familiar que cuenta con sus propios medios de economía de subsistencia en la consecutiva siembra de granos básicos como el maíz, frijoles y la reproducción ganadera, va experimentando frente a las adversidades contextuales que el medio provee.

La población de la comunidad se trasladaba hacia los otros sectores de la comunidad y otras comunidades vecinas a pie, en caballo ó en carretas haladas por bueyes para poder comercializar sus cosechas, así lo refiere Don Inés Vallecillo:



“Para 1950 la salida de san Cayetano era en bestia, carretones de madera con bueyes, que posteriormente se implantaron las carretas haladas por dos bueyes; los caballos se utilizaban también para trasladar los víveres de Managua para San Cayetano” (Vallecillo, 17/07/08).

Era triste no había luz usábamos el candil de gas y mecha y cera de colmena que se amasaba y quedaba como una candela, con el tiempo se fue gestionando para que se pudiera tener electricidad y mejorar las condiciones de la comunidad, es así que la energía eléctrica comienza a existir para los años de 1984, con la revolución que le dio progreso al sector.

Se cocinaba en ollas de barro y en fuego de leña en el suelo se ubicaban tres piedras o se hacía un cocinero parecido al tamaño de una mesa con esa altura para no estar agachado.



El agua era traída del río para tomar para lavar los trastes y regar la casa; prácticamente la fragilidad de necesidades están día a día más a prueba de lo que el ser humano puede necesitar durante su desarrollo. El servicio del agua potable se estabiliza un poco para los años de 1963 para algunas personas a las que les llegaba una vez a la semana; así lo expresa Doña Ruibia Chinchilla:

“El sistema del agua potable tiene 46 años de existir, rentablemente no funciona ya que casi nunca se puede abastecer de agua al sector; alguna gente tiene pozo y le regala agua para tomar y cocinar a la que no tiene este servicio; la otra manera de obtener el agua es ir al pozo comunal, al que la misma comunidad mediante un rol le da el cuidado debido y su mantenimiento, pero de una u otra forma siempre preferimos ir donde el vecino porque tal vez nos queda a la par o lo más cerca y el pozo comunal se localiza contiguo al cementerio, está alejado para venir cargando las latas, barriles o bidones de agua en la cabeza, pero hay gente que si le queda muy cerca, quizás esta gente es la que hace uso de este servicio” (Chinchilla, 24/02/06).

La población de la comunidad combina el uso del agua del río con el agua de los pozos para equilibrar el recurso escaso en la zona; es así que la gente va al río San Cayetano a traer agua para lavar la ropa y los trastes; limpiar la casa y regar los patios y el agua de los pozos es utilizada para tomar, hacer refrescos, los alimentos diarios y el baño.



La convivencia en el medio adverso por la falta de oportunidades para solventar las diferentes necesidades de la población, crea expectativas para salir adelante junto a las familias; es así que producto de las necesidades mismas dentro de la vida cotidiana se establece la religión católica, con la que la población se vincula para establecer esta interacción con la iglesia, para solicitar los pliegos de

peticiones que ayuden a solventar las inquietudes de la población; es así que en San Cayetano se establece la religión católica como primera instancia del fervor mariano de la población; así lo comenta Doña Rafaela Mondoy Cruz:

“En San Cayetano solo existía una religión la cual es la católica, las misas se celebraban en una casita con techo de paja, tablones pesados, piso de tierra, bancas de madera liviana; ahí nos reuníamos cada domingo como 10 personas la mayoría éramos adultos y llegábamos a pedirle a Dios que no nos abandonara; con el tiempo la gente colaboró para hacer una iglesia mejor, de 15 metros de largo por 10 de ancho con una estructura de concreto, con piedras, cuarterones de madera, techo de zinc y piso de cemento con bancas de madera con un respaldar adecuado, en la que cabían tres personas, una mesita con su respectivo mantelito blanco y un florero con flores naturales en el centro de la mesa” (Mondoy, 23/02/06).

La representación simbólica en la iglesia estaba a través de la imagen de San Cayetano el santo patrono de la comunidad, “el patrono del pan y del trabajo”, es así que la iglesia que inicio sus posadas de casa en casa, realiza las celebraciones del santo patrono en una casa particular; en esos tiempos era la escuela el lugar adecuado y se celebraba solo con una guitarrita. Posteriormente se estabiliza en un solo lugar para colocar su santo y desarrolla el sistema de celebraciones para dar gracias por los favores recibidos mediante la cosecha que conllevaba a solucionar las necesidades de las familias, así lo refiere Doña Karen Díaz:




“Como en 1950 la estructura de la iglesia era de paredes de lodo inchido, el techo de teja y el piso de ladrillo rojo; ahí el santo era llevado primeramente a la iglesia católica y luego se hacia un recorrido por la comunidad, la gente cooperaba ya sea con una gallina, con quince

córdobas ó con el arroz; alguna gente mataba cerdo y repartían la comida a los cargadores del santo; el santo pasaba por las casas donde las familias cooperaban, el dueño del Ingenio Montelimar era el que patrocinaba la barrera para los toros; porque las fiestas están compuestas de montadera de toro, consumo de alcohol y comida de cerdo que es lo que se reproducía en los patios de las casas cuidado por las mujeres; también había gente que aprovechaba para bautizar a los niños. Se daba la primera comunión, las confirmas y los padrinos se podían responsabilizar hasta con 20 ahijados. El santo lo traían del Km. 53 y sobre todo las fiestas eran gratis” (Díaz, 23/02/06).


En la vida cotidiana de la población se van consolidando las creencias religiosas a través de algunas prácticas como la semana santa, las velas y los entierros. Pero a la par del desarrollo del sector con la inserción y consolidación de la empresa azucarera y la cementera que implementan mayores exigencias en el tiempo que deben invertir los trabajadores en la producción, se va perdiendo la práctica de creencia en los días santos; así lo refiere Doña Mercedes Nohemí Mendoza Flores:

“A partir de 1985 se empieza a ir perdiendo la práctica en los tipos de creencias como no cocinar los días jueves y viernes santos de la semana santa; porque la faena de trabajo en el ingenio azucarero no te permitía alistar tu comidita horneada, tu pinol, pinolillo para guardar descanso esos días y no cocinar, porque se creía que se estaba cocinando a Jesús; sin embargo las personas creemos que en esos días se está cocinando a Jesús pero todos esos pensamientos quedaron atrás debido a las diferentes exigencias laborales y prioridades económicas para poder resolver las necesidades de las familias” (Mendoza Flores, 14/01/09).

Cuando alguien fallecía se daba aviso por medio del toque del riel, es decir, la pieza de hierro que se amarra del mecate que está ubicado en la parte interna inferior de la campana y es con el que se le da



el debido movimiento a una pequeña bola de acero que impacta en las paredes de la campana provocando un sonido fuerte que se escucha en toda la comunidad; con el sonido de las campanas se aviso a la comunidad; puede ser cuando una persona muere o va ser enterrada, son tres repiques para ambos avisos.



Una vez que la población acude al llamado de dicha situación se procede la vela del muerto, después se venía a su entierro; ahí se hacía presente una rezadora llamada Justa Vallecillo, que fue rezadora de la comunidad por 15 años, murió en 1988 a causa de la diabetes; en esos tiempos no se sabía de que se moría la gente; en relación a las velas nos hace referencia Don Gustavo Fausto Vallecillo Cruz que expresa que:

“Cuando alguien fallecía tenían su forma de enterrar a los muertos; estos eran envueltos en un petate luego eran colocados en el ataúd que era elaborado a base de madera, de manera artesanal con herramientas como el machete y el serrucho rustico; se le colocaban cuatro candelas; dos en los pies y dos en la cabecera: Si las candelas estaban con la llama pequeña y opaca o sea triste, se decía que el muerto estaba triste; igual si la llama de la candela se veía grande y de colores encendidos como alegre, se decía que el muerto estaba alegre” (Vallecillo Cruz, 12/01/09).

Los muertos se enterraban en la actual cancha de futbol, después es que se donó el terreno para el cementerio que tiene setenta años de existir; así lo explica Doña Vertilda Vallecillo:

“La cancha de fútbol existe aproximadamente hace cincuenta años; ahí enterraban a los muertos en ollas de barro; los cuerpos eran colocados en pedazos y luego eran enterrados en un hoyo de acuerdo al lugar que se elegía, existe un solo panteón que está ubicado en la parte Este de San Cayetano, camino hacia San Bartolo” (Vallecillo, 16/07/08).



Paulatinamente se van estableciendo otras congregaciones religiosas como las iglesias evangélicas que van obteniendo apertura de parte de la comunidad.

Posteriormente, la comunidad se extendió y se establecieron algunas



instituciones. El centro de la comunidad no estaba definido, fue con el tiempo que se diseñó el parque como centro de la comunidad y en sus alrededores las casas de habitación de los pobladores, así mismo la

iglesia católica, situada en la parte Oeste del parque, al Este la pulpería de Doña Felipa Vallecillo y Don Eduardo García, al Norte el río San Cayetano y al Sur la talabartería del joven Donald Enriques Vallecillo; Don Bayardo Laína, es originario de Villa El Carmen, pero hace treinta y tres años vino a vivir a esta comunidad, a raíz de su casamiento con Julia Vallecillo, oriunda de la comunidad, se traslado a vivir aquí, nos comenta que para los años de 1965 a 1975 se establecieron

algunas organizaciones como la de CARITAS, encargada de proveer materiales de construcción y organizar a la población para donar láminas de zinc; a cada casa se le entregaban de diez a veinte láminas de zinc por familia, para mejorar las condiciones de las viviendas de habitación de la población (18/07/08).

Para 1980 algunos jóvenes se organizan para formar el comité de San Cayetano para recaudar fondos para la compra de algunos solares que se venderían a un precio de cinco córdobas cada pedazo, las ganancias se ocuparían para la construcción de la escuela que existe en San Cayetano; también de las mismas actividades se logró que se donara la plaza, donde actualmente es el parque; ahí los jóvenes se divierten jugando basketball, los hijos de las primeras familias fueron los que le dieron continuidad a esta comunidad con el tiempo fueron organizándose y formando grupos de familias, donde cultivaban la tierras en la que construían sus ranchos para habitarlos.



Podemos decir que la población que comenzó con unas cuantas familias, se extendió y todos estos pobladores eran propios de la comunidad, nacidos, y crecidos en San Cayetano; estas familias eran trabajadoras de las haciendas y el ingenio azucarero, se formaron y se establecieron para constituir lo que hoy es San Cayetano, cuya población ha aumentado con sus descendientes.

La mayoría de la población coincidió que la comunidad de San Cayetano se conformó hace unos ciento treinta años aproximadamente. La década de los años cincuenta fue decisiva, ya que los procesos impulsados tanto por el Ingenio Montelimar como por el Gobierno Municipal y Central, marcaron una nueva etapa que consolidó el poblamiento y desarrollo de la comunidad.

La comunidad al consolidarse se estructuró y conoció como comarca, pero desde su inicio quedó como comunidad porque así lo siente la población, es la manera


como se identifican en la zona, como una comunidad dentro del Municipio de San Rafael del Sur.

Como podemos observar la consolidación de la comunidad se impulsa en 1900, producto del desarrollo de la población y la creación de las instituciones como la iglesia, la escuela y el centro de salud, algunas organizaciones como CARITAS y el comité de jóvenes de San Cayetano; de acuerdo a las necesidades que demandaba la administración sociopolítica de la comunidad.

6.4. Elementos de la cultura de San Cayetano.

En relación a la cultura originaria, nos encontramos con algunos descendientes de las familias situadas en la comunidad de San Cayetano que expresaron relatos que sus abuelos y abuelas les manifestaron cuando eran pequeños. Estos relatos contienen vivencias en la agricultura, la ganadería, la zafra y en el río.

El señor Eduardo García comentó, que desde un principio San Cayetano ha sido un espacio donde el sistema agrícola y ganadero ha tenido un desarrollo meramente activo especialmente el maíz desde su origen de siembra en esta comunidad que cuenta con un servicio hídrico como es el río que es factible el acceso para lograr el riego de plantas, además es utilizado para bañar y lavar, se cuenta con un servicio de agua



potable implementado por un sistema de pozos; pero no satisface completamente las necesidades de las personas como recurso importante ya que los pozos son muy profundos y es difícil la extracción del agua hacia afuera; entre más hondo el pozo es mayor la cantidad de agua, pero es menos la cantidad que se hace; por eso

es que las personas que tienen sus propios pozos dan el servicio por amistad o

ayuda, a veces se vende el agua por barril de doce latas con un precio de quince Córdoba; hay que tomar en cuenta que son alrededor de trescientas casa las que se contabilizan en San Cayetano y el único pozo comunal tiene cuatro años de haberse hecho por el alcalde de San Rafael del sur (15/07/08). Para Doña Vertilda Vallecillo es una ventaja tener una comunidad reducida con trescientas casas, porque ha permitido que la población trabaje en sociedad (16/07/08).



La gente trabaja en la zafra que es el corte de caña durante los meses de enero, febrero, y marzo, lo hacen jóvenes y los hombres con responsabilidades; es decir los que están casados o juntados y que tienen hijos y cuando no hay zafra trabajan en haciendas cercanas haciendo rondas como mozos (Vallecillo 24/02/06).



Las tierras han sido un legado importante para la reproducción de la agricultura a través de las huertas, que generan un ingreso dentro de los hogares y permiten tener un trabajito para obtener el alimento; éstas se han venido heredando de generación en generación a partir de su adquisición, en un inicio por las

caballerías de tierras donadas y asignadas para tener acceso a trabajar la tierra para levantar la producción.

Con el tiempo se han implementado algunas normativas para administrar la comunidad desde el municipio, una de ellas ha sido la implementación de los impuestos que se revierten en mejoras para la misma comunidad, en relación a esta situación Don Eduardo García comenta:

“Cada dueño de las casas tiene que pagar impuesto en la alcaldía de San Rafael del Sur lo hacemos cada año; en la mayoría de los casos es donde hay algunos tipo de negocio como pulperías un taller de soldadura, y una única talabartería. En lo que respectan a las tierras se paga el impuesto por manzana de tierra ya que en declaraciones de bienes tiene que existir un detalle determinado de manera legítima de cada dueño de las tierras” (García, 18/07/08).

A partir del crecimiento de la comunidad se desarrollan nuevas alternativas de trabajo ocasionando la baja y en otros casos la desaparición de la producción del arroz, el trigo, el algodón y el maní, los ingresos económico empezaron a ser menores, mientras que cuando se cultivaba todo estos productos era buena la situación económica se queda solo cultivando el maíz como producto resaltante un poco el frijol que todavía se cultiva para el consumo es decir se cosecha pero no comparado con el maíz, esto se debe a que las tierras eran vírgenes y no había mucha gente éramos como 10 a 15 casa, con esta desaparición de los productos faltante los productos han subido de precio.



Para Don Elifoncio Vallecillo cada minuto, cada hora, los retos son más inmediatos, porque son atribuidos a las diferentes necesidades básicas culturales de una comunidad (19/07/08).

El transporte ha sido importante para el traslado de los habitantes así como para sacar la producción de un sector a otro. Primeramente se tenía que caminar para trasladarse de un lugar a otro, después se utilizan los caballos para transporte y carga de producción, a la vez se implementa la carreta halada con una yunta de bueyes y posteriormente se crean mejores condiciones con el acceso a buses interurbanos, así lo expresa Don Pastor Vallecillo Arauz:

“Las primeras personas que establecieron buses como medio de transporte fueron Efraín Obregón, Humberto Meza, mil amores, llamado así por la gente del lugar, hace aproximadamente 20 años iniciaron con microbuses, camiones IFA y que actualmente se transporta en buses amarillos, viajando primeramente de San Cayetano a Managua que la única persona que lo hacía era Walter Largaespada ahora se hace a San Rafael del Sur, Masachapa. Habían momentos que se pedía raid hace como veinte y tres años; cuando pasaba algún carro ó camión de San Rafael del Sur que iba para Managua, le daban raid a la gente de Masachapa, San Cayetano y Villa el Carmen; las más afortunadas y suerteras casi siempre eran las mujeres, sólo sonríen y obtienen que las lleven” (Vallecillo Arauz, 17/01/09).



Las relaciones sociales entre los pobladores fueron predominantes relaciones económicas, San Cayetano ha tenido como vínculo de interacción la producción, en este caso adoptaron en el modelo económico propuesto por las nuevas empresas azucareras y cementara, una relación en la que les correspondió el rol de obreros agrícolas que intercambiaban su fuerza de trabajo por el dinero que pagaban estas compañías por la caña de azúcar y sus derivados.

6.5. Vida Actual.

La forma de vida de San Cayetano ha sido parte de un proceso de incorporación y adaptación al trabajo en la comunidad, desde la llegada de los habitantes, dentro de los elementos asociados a la vida cotidiana en San Cayetano se encuentran las formas de trabajo que desarrollan los comunitarios a través de la relación socio histórico que mantienen para lograr su subsistencia. Desde sus inicios la dinámica de la vida está relacionada a la conformación de un comité Comunal de jóvenes, con el objetivo de ejercer capacidad de gestión en conjunto con la Alcaldía de San Rafael del Sur, organismos gubernamentales y no gubernamentales, para mejorar las condiciones de vida a nivel local de la población, las actividades religiosas tienen un elemento simbólico que representa los momentos difíciles de las familias que en su tiempo trabajaron en el Ingenio, la consolidación de los servicios básicos son un pilar fundamental para el desarrollo de la comunidad.

La cotidianidad de la población de San Cayetano ha variado considerablemente con la inserción de nuevas alternativas de trabajo para las y los jóvenes, ya que el ritmo de vida se da de una manera mecánica rutinaria y pasiva, que va desde las primeras horas en que los habitantes se despiertan, que va entre las cuatro de la mañana para ir a la huerta, lo que está relacionado a las actividades de trabajo que ha desempeñado la



población, en la actualidad hay quienes no poseen un trabajo permanente con un horario laboral establecido. Sin embargo en épocas de zafra las personas que trabajan en el Ingenio, acostumbran levantarse temprano alrededor de las cuatro de la mañana, debe mencionarse que para esta actividad productiva hombres y mujeres laboran, pero además otras fuentes de trabajo las proporciona la cementera en San Rafael del Sur.

Las relaciones sociales en la población no han variado mucho, existe siempre el contacto igual que en el Ingenio, sin embargo las personas aun se ven como amigos, compañeros de trabajo y vecinos es decir como una familia que han compartido experiencias iguales y similares, un elemento importante de la cultura actual, es el reconocimiento de las personas o familiares, mediante las formas de trabajo en la huerta, la ganadería y la interacción del río.

El estilo de vida de la población de San Cayetano incluye varios elementos cotidianos como la participación religiosa, las gestiones locales que realiza el comité comunal en donde todas las personas ejercen la capacidad e decisión respecto al mejoramiento del nivel de vida y el nivel de acceso de los servicios básicos; las condiciones de vida de las familias y la cotidianidad de la población ha estado en dependencia de las relaciones económicas que mantienen las pocas oportunidades de empleo que ofrecen las empresas aledañas a la comunidad.

La forma laboral de los habitantes para la obtención de ingresos económicos, esta ligada con las fuentes de trabajos en el Ingenio Montelimar; para la sobrevivencia económica de las familias, donde trabajan hombre, mujeres y jóvenes, principalmente en la época de zafra; cortando caña, otros trabajan en las labores del campo, como la limpieza y preparación del terreno para la siembra de la caña de azúcar; el desempeño puede ser como trabajadores permanente o temporales

quienes trabajan dos meses y descansan un mes y posteriormente vuelven a trabajar siguiendo su dinámica en los huertos y la ganadería.



San Cayetano se ha ampliado desde sus inicios hasta la actualidad; ubicándonos en la terminal de buses que llegan a San Cayetano, Km. 51 carretera a San Rafael del Sur, contiguo al kiosco que corresponde al nombre de aceituno tomando una dirección recta hacia arriba en busca del hogar donde se me permite la estadía con la familia, se puede destacar que las calles se encuentran en un estado de permisibilidad para su acceso, la calle central de San Cayetano ahora se encuentra adoquinada que comprende desde la iglesia católica hasta llegar al parque que también fue remodelado con materiales de concreto en conjunto con una cancha de fútbol el parque fue pintado, sus árboles que daban la sombra fueron cortados a partir de la remodelación del parque.



La mayoría de las casas siguen en un estado de identidad que reúne las mismas características de espacios, presenta un panorama de cambios lentos o estancados.



La escuela de San Cayetano que lleva por nombre el mismo de la comunidad, tuvo un cambio con la construcción de un nuevo pabellón y la incorporación de paredes alrededor de la escuela, es decir la cerca de toda la estructura de la escuela, también han habido cambios en algunas casas particulares, las que han sido reemplazadas por concreto, cuando antes eran de tablones de madera.

En lo que respecta a la religión se puede destacar existe mayor presencias de iglesias evangélicas, en lo que concierne el río con nombre San Cayetano se encuentra más seco y deforestada toda su extensión; siempre con la presencia de mujeres lavando por las mañanas como parte de la rutina dentro del trabajo domestico de muchas mujeres.

Los hombres como labor todas las mañanas se dirigen hacia la huerta para trabajar la tierra y para traer su ganado al corral que se encuentra ubicado en los patios de sus casas, una vez en el lugar proceden a ordeñar.

En el único puesto de salud que se encuentra en esta comunidad la atención se mantiene pero es una atención muy raquítica, débil que se observa a través del rostro de las personas ya que solo pueden obtener nada mas una receta que

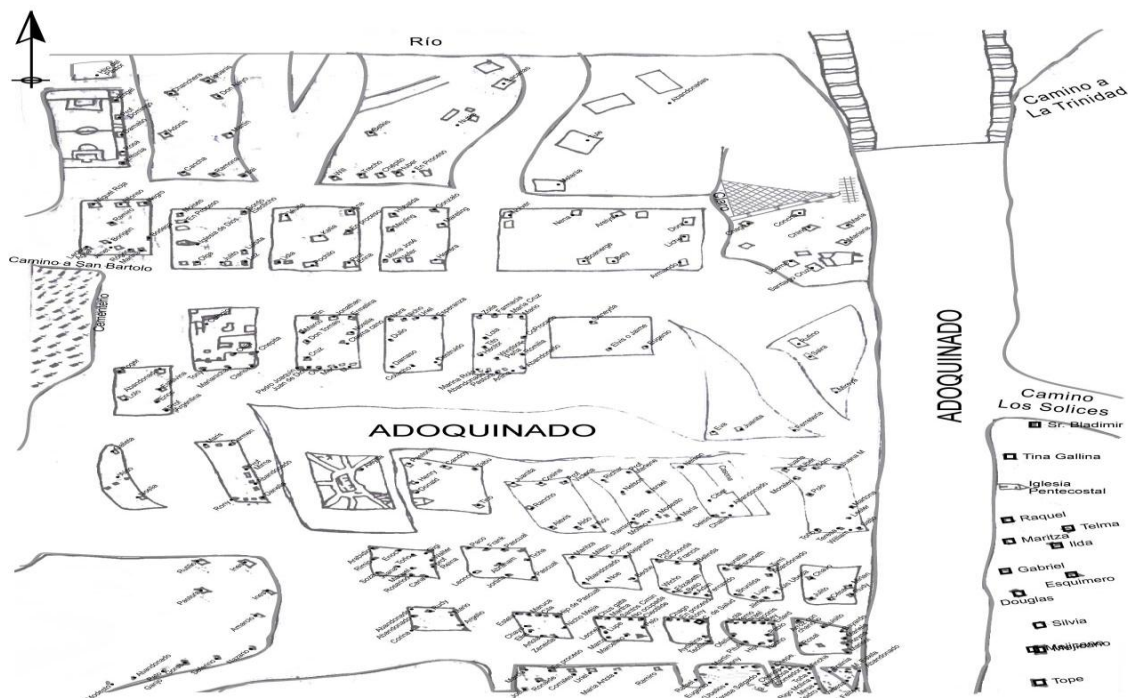
particularmente no soluciona nada ya que son personas con bajos niveles económicos y su esperanza está en este puesto de salud que es una alternativa para muchas personas, las personas que tienen un ingreso económico moderado visitan clínicas privadas en San Rafael del Sur, ya que han perdido la esperanza en este puesto y además sus medios les permite el traslado a donde estos lo vean necesario.

El movimiento de las personas está enfocado a la labor que este tienen a trabajar la tierra todos los días, las mujeres como amas de casa agregando el trabajo dentro del hogar garantizando la presencia de sus hijos en la escuela la alimentación de su familia, otras que acompañan a sus compañeros a la huerta en compañía de algunos hijos que ya pueden desarrollarse en el campo de la agricultura, el ordeño que son los trabajos que sobre salen en San Cayetano como medio de subsistencia, la presencia de lunes a viernes de las profesora en la escuela que prácticamente son originarias de San Cayetano y los fines de semana que se trasladan a Managua a la universidad a estudiar; la mayoría están en su último año de estudio.

Cada familia vive de acuerdo a la distribución de materiales domésticos repartidos dentro del hogar, la cocina posee un cocinero de cemento estructurado al gusto de la persona que esta complementado con ceniza de leña, otros están hechos de tierra y ceniza, las cocinas son completamente de tierra un cuarto para todo los miembros de la familia, una sala con su respectiva mesa que es utilizada para ubicar libros maíz, sillas plásticas, otras de madera, en algunas ocasiones se encuentran algunos tabancos hechos de madera; en las paredes se encuentran cuadros que adornan la sala con imágenes religiosas como la virgen de María, la santa cena, artistas como Chayan, es decir la identificación de los miembros de la familia; cada hogar posee un amplio patio donde familias crían gallinas y cerdos; ahí se encuentra ubicado un tambo de madera donde guardan el maíz en tusa

para la comida, el pon – pon ó servicio higiénico hecho de madera o de plástico negro, se encuentra además el pozo de donde extraen el agua para tomar.

La comunidad de San Cayetano posee un clima árido es decir poco lluvioso, visiblemente cada sala de hogares se encuentra en un estado mejor acondicionado que el cuarto; está diseñado de piso de concreto y no de suelo, generalmente San Cayetano está estructurado y distribuido de acuerdo al clima y recursos que ésta comunidad ofrece como es el cultivo de granos básicos y la ganadería, las calles son el camino de la movilización de animales como gallina cerdos y sobre todo el ganado ya que todo se encuentra en un solo contexto reducido y no permite una distribución amplia.



Mapa reflejando la comunidad actual de San Cayetano.

VII. CONCLUSIONES.

Cabe destacar reconocer el esfuerzo de estas personas que han hecho memoria a un recuerdo vivido por ellos mismos igual para los jóvenes en la actualidad que viven el presente desde otro ángulo ya que no se puede comparar con el de sus abuelos por ejemplo.

Para muchos relatores de esta comunidad como es San Cayetano tener la experiencia es más que el reflejo vivido y acogedor que de una u otra forma es el legado de sus ancestros y que en la actualidad lo siguen transmitiendo a sus nuevas generaciones como practica de costumbre que en toda comunidad surge desde el momento que hay una originalidad propia de identidad del lugar y que surge el respeto entre las personas desde el momento que realizan sus propias estructuras de organización y sobre todo el comportamiento que adquieren a través de cualquier momento que estas personas se encuentren.

San Cayetano Geográficamente permite la ubicación del quehacer de la comunidad como la agricultura la ganadería como parte del desarrollo que se efectua en la misma ya que son tierras aptas para tal función, destacando que San Cayetano es una zona seca arcillosa caliente debido a la cercanía que esta tiene con el mar de igual manera se da el medio de transporte como medio de comunicación que viajan de San Cayetano a Managua y de San Rafael a Managua.

Por tanto existe un panorama de Género ya que tanto el hombre como la mujer ambos tienen funciones diferentes, el hombre se dedica a trabajar la tierra y la mujer se dedica a el quehacer del hogar. En función a las relaciones sociales que la población tiene con las diferentes autoridades y comunidades se dan de carácter manejable y reglamental porque San Rafael del sur como sede cumple con su deber tratando de resolver problemas que le competen.

También en asuntos del comercio y educación básica se dan de manera apropiada al sistema que la comunidad ha brindado y desarrollado.

VIII. RECOMENDACIONES.

Tomando en cuenta el potencial que ofrece esta comunidad en lo que respecta elementos de la cultura es recomendable sugerir a la población de la comunidad de San Cayetano que se organice para que las diferentes costumbres no desaparezcan con los años como legado de sus ancestros.

Como estructuras propias que surgen desde las organizaciones de los pobladores es recomendable que los gobiernos locales se interesen por establecer seguimientos a través de investigaciones sociales para nuevos elementos de representatividad como un reconocimiento para San Cayetano.

Es recomendable para los gobiernos centrales en conjunto con las autoridades de San Rafael del Sur que se trate de ubicar más unidades de transportes debido a la poca presencia de buses que existen, como para Managua, San Rafael del Sur, Villa El Carmen, para que la población viaje satisfactoriamente desahogadamente para el lugar que necesita.

En tanto es recomendable para las autoridades de San Rafael del Sur que haya compradores directos de la agricultura como el maíz o convenios con otras comunidades para que estos tengan alternativas confiables para un depósito específico en cuanto a inversión de dinero, recalcando que San Cayetano es una zona geográficamente apta para el cultivo.

Es recomendable que las autoridades locales centrales ofrezcan charlas, seminarios de género para que haya diversidad de rol de trabajo tanto para hombres como para las mujeres y jóvenes.

IX. BIBLIOGRAFIA

Aceves Lozano, Jorge. (1996) Historia oral e historia de vida teoria métodos y técnicas una bibliografía comentada. México.

Delgado, Juan Manuel; Gutiérrez, Juan (1995). Métodos y Técnicas Cualitativas de Investigación en Ciencias Sociales. España.

Guimaraes Castillo, Sonia; Vargas Calderón, Rosa (1996). Conociendo la comunidad. Cartago, Costa Rica.

Hammersley, Martín; Atkinson, Paúl (1994). Etnografía. Métodos de Investigación. Barcelona.

INIFOM (2005). Caracterización de los 153 municipios del país al menor nivel de degradación.

INIFOM. Diagnostico Básico de las municipalidades (2005). Región III.

Maestre, Juan Alfonso (1990). La Investigación en Antropología Social. Barcelona.

Machado, María Antonieta (1995). Caracterización Municipal de San Rafael del Sur S.S/ff

Pérez Serrano, Gloria (1994). Investigación Cualitativa Retos e interrogantes. II Técnicas y análisis de datos. Madrid.

Revista, AMUNIC (2005). Diagnóstico Comunitario. San Rafael del Sur departamento de Managua República de Nicaragua.S.f.

Stavenhagen, Rodolfo; Margülis, Mario; Duran, Leonel; Bonfil Batalla, Guillerme, Reuter Jas; Galeano Eduardo; Columbres Adolfo; Cabral A. Milcar (1991). La cultura Popular. México.

X. GLOSARIO.

Cabo: Referencia a una persona que es señalada dentro de la comunidad como miembro de un regimiento militar.

Guanaco: Es cuando la madre o el padre regaña a un hijo.

Santito: Es cuando un ahijado o ahijada saluda al padrino o madrina con las manos puestas.

Pansonió: Referencia a un hombre que ha embarazado a una mujer y este no se hizo responsable.

Zafra: Actividad de trabajo que consiste en corte y quema de caña en el ingenio de azúcar en Montelimar.

Zafrero: Son las personas que se dirigen al ingenio Montelimar a trabajar en tiempos de zafra.

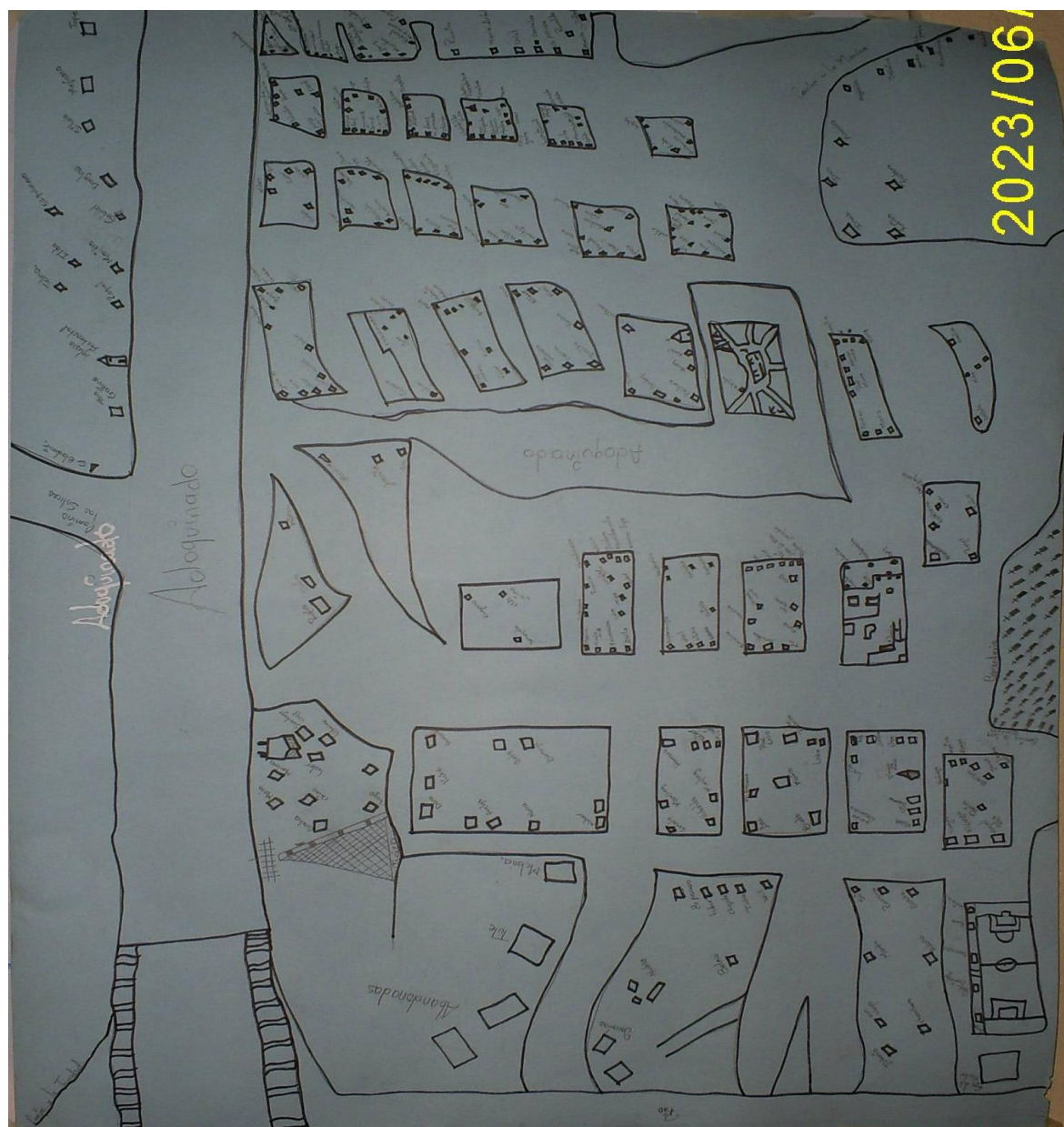
ANEXOS.

A. Mapas.



Mapa de las primeras casas que conformaron la comunidad de San Cayetano.

Mapa actual de las casas de San Cayetano.



B. Lista de informantes.

Campo 1.

1. Nombre y apellido: Juan de la cruz vallecillo. **Edad:** 84 anos

Origen: san Cayetano. **Oficio:** Agricultor.

2. Nombre y apellido: Dámaso Vallecillo. **Edad:** 34 Años

Origen: san Cayetano. **Oficio:** docente.

3. Nombre y apellido: Rafaela Mondoy **Edad:** 77 años.

Origen: san Cayetano. **Oficio:** ama de casa.

4. Nombre y apellido: Karen Díaz **Edad:** 40 años.

Origen: Managua. **Oficio:** Secretaria.

5. Nombre y apellido: Juan de la cruz vallecillo **Edad:** 84 años

Origen: san Cayetano. **Oficio:** Agricultor.

6. Nombre y apellido: Noelia del Carmen Velázquez. **Edad:** 30 años.

Origen: Managua. **Oficio:** Ama de casa.

7. Nombre y apellido: Mirtha Vallecillo. **Edad:** 48 años.

Origen: san Cayetano. **Oficio:** Ama de casa.

8. Nombre y apellido: Safira Ruibia Chinchilla **Edad:** 70 años.

Origen: san Cayetano. **Oficio:** ama de casa

9. Nombre y apellido: Alpina Chavarría Mendieta **Edad:** 25 Años.

Origen: san Cayetano. **Oficio:** universitaria

10. Nombre y apellido: Efigenia Ramos Morales **Edad:** 50 años.

Origen: San Cayetano **Oficio:** Lic. En Pedagogía y Directora de la Escuela San Cayetano

11. Nombre y apellido: Felipa vallecillo **Edad:** 60 años

Origen: San Cayetano **Oficio:** ama de casa.

12. Nombre y apellido: Edgar Gonzáles **Edad:** 35 años

Origen: San Cayetano **Oficio:** agricultor.

13. Nombre y apellido: Juan de la cruz vallecillo **Edad:** 84 años

Origen: san Cayetano. **Oficio:** agricultor

Campo 2.

1. Nombre y apellido: Paula Herrera. **Edad:** 80 años

Origen: san Cayetano. **Oficio:** ama de casa.

2. Nombre y apellido: Amada Herrera. **Edad:** 85 años

Origen: san Cayetano. **Oficio:** ama de casa.

3. Nombre y apellido: Pánfilo herrera **Edad:** 76 años

Origen: san Cayetano. **Oficio:** jubilado.

4. Nombre y apellido: Eduardo García **Edad:** 60 años

Origen: San Cayetano. **Oficio:** agricultor y ganadero

5. Nombre y apellido: Alberto Vallecillo **Edad:** 52 años.

Origen: San Cayetano. **Oficio:** Agricultor.

6. Nombre y apellido: Alfonso García. **Edad:** 50 años

Origen: San Cayetano. **Oficio:** agricultor.

7. Nombre y apellido: Griselda Blandón. **Edad:** 38 años.

Origen: San Rafael del Sur. **Oficio:** Ama de casa.

8. Nombre y apellido: Ramón Cano **Edad:** 14 años

Origen: San Cayetano. **Oficio:** estudiante.

9. Nombre y apellido: Juana morales **Edad:** 49 años

Origen: San Bartolo **Oficio:** ama de casa.

10. Nombre y apellido: David García **Edad:** 60 años.

Origen: San Cayetano **Oficio:** jubilado.

11. Nombre y apellido: Vertilda vallecillo **Edad:** 70 años

Origen: San Cayetano **Oficio:** ama de casa.

12. Nombre y apellido: Danelia García **Edad:** 27 años

Origen: San Cayetano **Oficio:** profesora

13. Nombre y apellido: Eduardo García. **Edad:** 60 años

Origen: San Cayetano. **Oficio:** agricultor.

14. Nombre y apellido: Emilia Audely Mendoza doña **Edad:** 66 años

Origen: Samaria. **Oficio:** ama de casa.

15. Nombre y apellido: Harold René vallecillo Sánchez **Edad:** 25 años

Origen: San Cayetano. **Oficio:** estudiante universitario

16. Nombre y apellido: José Inés vallecillo Corea **Edad:** 67 años

Origen: san Cayetano. **Oficio:** agricultor y ganadero

17. Nombre y apellido: Paula Gutiérrez calero **Edad:** 58 años.

Origen: San Cayetano. **Oficio:** Ama de casa.

18. Nombre y apellido: Rosa Amelia Corea Vallecillo. **Edad:** 45 años

Origen: San Cayetano. **Oficio:** ama de casa.

19. Nombre y apellido: Mayra cano Gutiérrez. **Edad:** 56 años.

Origen: San Cayetano **Oficio:** Ama de casa.

20. Nombre y apellido: Alejandro cesar vallecillo **Edad:** 63 años

Origen: san Cayetano. **Oficio:** mecánico industrial poco agricultor.

21. Nombre y apellido: Ramona Rodríguez **Edad:** 54 años

Origen: san Cayetano **Oficio:** ama de casa.

22. Nombre y apellido: Walter Isaac flores Mendoza **Edad:** 23 años.

Origen: San Cayetano **Oficio:** guarda de seguridad y agricultor.

23. Nombre y apellido: Noelia del Carmen Velázquez Esquivel **Edad:** 32 años

Origen: Managua **Oficio:** ama de casa.

24. Nombre y apellido: Felipa Vallecillo **Edad:** 58 años

Origen: San Cayetano **Oficio:** ama de casa.

25. Nombre y apellido: Bayardo Laina **Edad:** 72 años

Origen: villa el Carmen. **Oficio:** jubilado

26. Nombre y apellido: Julia vallecillo Lumbi **Edad:** 67 años

Origen: San Cayetano. **Oficio:** ama de casa.

Campo 3.

1. Nombre y apellido: Odilia cruz Moreira **Edad:** 47 años

Origen: los cedros carretera vieja a león. **Oficio:** responsable del puesto de salud de San Cayetano.

2. Nombre y apellido: Pedro pascual vallecillo Trejo. **Edad:** 65 años

Origen: San Cayetano. **Oficio:** agricultor.

3. Nombre y apellido: cleotilda del Carmen Díaz salas **Edad:** 57 años

Origen: San Carlos Isla de Moyogalpa. **Oficio:** Domestica.

4. Nombre y apellido: arriaza Ortiz **Edad:** 25 años

Origen: San Cayetano. **Oficio:** ama de casa

5. Nombre y apellido: Marina Arriaza **Edad:** 54 años.

Origen: California **Oficio:** agricultora.

6. Nombre y apellido: Esteban Rivera Castillo **Edad:** 72 años

Origen: San Cayetano. **Oficio:** agricultor.

7. Nombre y apellido: Jeyner Cano Mendoza. **Edad:** 20 años.

Origen: San Cayetano. **Oficio:** universitario

8. Nombre y apellido: Fausto vallecillo cruz **Edad:** 43 años

Origen: San Cayetano. **Oficio:** zapatero

9. Nombre y apellido: Donald Henrique Corea **Edad:** 24 años

Origen: San Cayetano **Oficio:** talabartero y universitario

10. Nombre y apellido: Mercedes Nohemí Mendoza Flores **Edad:** 56 años.

Origen: San Cayetano **Oficio:** ama de casa

11. Nombre y apellido: Mauro Antonio García Hernández **Edad:** 53 años

Origen: San Cayetano **Oficio:** agricultor y responsable del área de caña del ingenio Montelimar

12. Nombre y apellido: Elifonsio vallecillo corea **Edad:** 73 años

Origen: San Cayetano **Oficio:** jubilado

13. Nombre y apellido: Audely Mendoza Doña. **Edad:** 67 años

Origen: San Cayetano. **Oficio:** ama de casa.

14. Nombre y apellido: Emilia Audely Mendoza Doña **Edad:** 67 años

Origen: san Cayetano **Oficio:** ama de casa.

15. Nombre y apellido: Mireya Rodríguez **Edad:** 52 años

Origen: Samaria. **Oficio:** ama de casa.

16. Nombre y apellido: Maritza Martínez Salgado **Edad:** 44

Origen: San Cayetano. **Oficio:** ama de casa

17. Nombre y apellido: Yanina Vallecillo Meza **Edad:** 29 años

Origen: San Cayetano. **Oficio:** universitaria

18. Nombre y apellido: Elifonsio Vallecillo Corea. **Edad:** 73 años

Origen: San Cayetano. **Oficio:** San Cayetano

19. Nombre y apellido: Darling Vallecillo Rodríguez. **Edad:** 36 años.

Origen: San Cayetano **Oficio:** Lic. Administración agropecuaria.

20. Nombre y apellido: Pedro Pascual Vallecillo Trejo **Edad:** 65 años

Origen: San Cayetano. **Oficio:** agricultor

21. Nombre y apellido: Fausto Vallecillo **Edad:** 43 años

Origen: San Cayetano **Oficio:** zapatero.

22. Nombre y apellido: Mercedes Nohemí Mendoza Flores **Edad:** 56 años.

Origen: San Cayetano **Oficio:** ama de casa

23. Nombre y apellido: Darling Vallecillo Rodríguez **Edad:** 36 años

Origen: San Cayetano **Oficio:** Lic. Administración agropecuaria.

C. Ejes de pregunta.

Campo 1.

1. ¿Como le llamaban a san Cayetano antes de poblarse sitio comunidad barrio etc?
2. ¿Como era cuando era sitio barrio?
3. ¿Cuáles son los rasgos culturales que identifican a la población?
4. ¿Cuáles son las diferentes actividades que realiza la población aquí en san Cayetano y a sus alrededores?
5. ¿Qué papel juega la mujer en el hogar y fuera de esta?
6. ¿Que rol juega el hombre en esta comunidad?
7. ¿Como son las relaciones de San Cayetano y San Rafael del Sur?
8. ¿Como es la relación con las autoridades Municipales?
9. ¿De qué manera resuelven sus problemas básicos quien los atiende?
10. ¿De qué manera se dan las prácticas, actividades y las relaciones familiares de San Cayetano y Villa el Carmen?
11. ¿Como es la función y el uso de servicios ejemplo la educación el comercio que villa el Carmen desarrolla de igual manera san Cayetano?
12. ¿Qué tipo de actividades realizan las familias?

Campo 2.

1. ¿De que manera son realizadas las actividades religiosas?
2. ¿De que manera son caracterizadas las diferentes actividades?
3. ¿Cuales son los rasgos que identifican a la comunidad como elemento de la cultura?
4. ¿Cuales son los medios de subsistencia y sobrevivencia en la vida económica cotidiana de la población?
5. ¿Cuales son las alternativas que presentan las personas frente a la economía?
6. ¿Que tipo de actividades se realizan en la comunidad?
7. ¿De que manera esta estructurada la celebración de san Cayetano como comunidad?
8. ¿Cual es el tipo de organización frente a una celebración religiosa?
9. ¿Subsisten en la actualidad los tipos de creencias?
10. ¿Ha habido algún tipo de reconocimiento sobre la existencia a San Cayetano origen?
11. ¿Han habido cambios o modificaciones en las diferentes actividades?
12. ¿Cual es la perspectiva de las personas frente al sistema económico?
13. ¿Hay contradicciones entre las diferentes iglesias en la comunidad?

14. ¿A las nuevas generaciones se les ha venido inculcando los diferentes tipos de costumbre?
15. ¿Se ha perdido algún tipo de creencia en la comunidad?
16. ¿De que forma están organizadas las familias?
17. ¿Cual es la edad determinada para formar una familia?
18. ¿Como esta organizada y estructurada el gobierno comunal?
19. ¿Tienen algún respaldo del gobierno comunal a través del gobierno central?
20. ¿Como se sienten los pobladores representados por el gobierno comunal?

Campo 3.

1. ¿Que los representa específicamente como habitantes de la comunidad de San Cayetano?
2. ¿Que los hace diferente a otras comunidades?
3. ¿Porque se llama San Cayetano?
4. ¿A que se debe la falta de ausencia de diferentes autoridades?
5. ¿Que otras faltas de medida no se incorporan en un mejor reglamento con el problema de la basura?
6. ¿Como surgió la ubicación de San Cayetano?
7. ¿De que manera les beneficia la empresa cañera?
8. ¿Cuanto es específicamente la población de San Cayetano?
9. ¿Desde que año se empezó a ir viendo el cambio de las casas en lo que respecta la estructura?

D. Guía de observación.

Características principales que se observaron en el contexto de manera amplia; fueron iniciando con las estructuras de las viviendas, las calles, las instituciones y los recursos naturales.

También se apreció el desarrollo que se establecen en las relaciones sociales entre los comunitarios de San Cayetano, Km. 51, y los diferentes grupos sociales como; la familia, la escuela, la iglesia, las actividades agrícolas y ganaderas y las relaciones vecinales.

Además la dinámica de la vida cotidiana de los pobladores de San Cayetano, Km. 51, como son los juegos de baseball, las fiestas patronales de San Cayetano, la diversión en el parque, la asistencia a las iglesias de diferentes denominaciones y las labores agrícolas y ganaderas.

Sin dejar a un lado los rasgos culturales de la población de San Cayetano, Km. 51, que se caracterizan por ser campesino agrícolas y ganaderos, humildes, sencillos y religiosos.

E. Fotografías



San Cayetano, el patrono del pan y del trabajo.

www.newsmatic.e-pol.com.ar/index.php?pub_id=2



www.losmartesmiento.com.ar/.../san_cayetano.jpg